



**ЧЕРНІГІВСЬКА ОБЛАСНА ДЕРЖАВНА АДМІНІСТРАЦІЯ  
ДЕПАРТАМЕНТ ЕКОЛОГІЇ ТА ПРИРОДНИХ РЕСУРСІВ**

пр-т Миру, 14, м. Чернігів, 14000, тел./факс (0462) 67-48-72,  
E-mail: deko\_post@cg.gov.ua, сайт: www.eco.cg.gov.ua, код згідно з ЄДРПОУ 38709568

Від \_\_\_\_\_ № \_\_\_\_\_

На № \_\_\_\_\_ від \_\_\_\_\_

Товариство з обмеженою  
відповідальністю  
«АВТОСВІТ АЗС»  
код ЄДРПОУ 45852268,  
вул. Центральна, буд. 115,  
місто Носівка,  
Ніжинський район,  
Чернігівська область, 17100  
(суб'єкт господарювання та його адреса)

14186

(реєстраційний № у Єдиному реєстрі з оцінки впливу на довкілля)

134-14186/2 від 08.01.2026

(номер і дата складення звіту про громадське обговорення)

**ЗВІТ ПРО ГРОМАДСЬКЕ ОБГОВОРЕННЯ**

**планованої діяльності**

**«Нове будівництво багатопаливної автозаправної станції з  
встановленням додаткового модуля автомобільного газозаправного  
пункту (АГЗП) на вул. Центральна, 115 у м. Носівка Ніжинського району  
Чернігівської області»**

(назва планованої діяльності)

На виконання Закону України «Про оцінку впливу на довкілля»

**Департамент екології та природних ресурсів Чернігівської обласної**

**державної адміністрації**

(уповноважений орган)

підготував звіт про громадське обговорення планованої діяльності, щодо якої здійснюється процедура оцінки впливу на довкілля відповідно до законодавства.

**1. Відомості про оприлюднення документів про плановану діяльність уповноваженим органом на вебсайті Єдиного реєстру з оцінки впливу на довкілля:**

1) повідомлення про плановану діяльність, яка підлягає оцінці впливу на довкілля, оприлюднено на вебсайті Єдиного реєстру з оцінки впливу на довкілля (далі – Реєстр) 30.10.2025;

2) оголошення про початок громадського обговорення звіту з оцінки впливу на довкілля оприлюднено у Реєстрі 01.12.2025;

3) звіт з оцінки впливу на довкілля (далі – звіт з ОВД) та інші документи, надані суб'єктом господарювання, оприлюднено у Реєстрі 01.12.2025;

4) інша додаткова інформація до звіту з ОВД оприлюднена у Реєстрі 02.01.2026.

## **2. Відомості про оприлюднення документів про плановану діяльність суб'єкта господарювання в друкованих засобах масової інформації та на дошках оголошень:**

1) повідомлення про плановану діяльність розміщено 30.10.2025 на дошці оголошень біля Носівського районного будинку культури за адресою: вул. Центральна, 8, м. Носівка, Ніжинський район, Чернігівська область (підтвердженням факту оприлюднення є фотофіксації); на дошці оголошень за адресою: вул. Вокзальна, 2, м. Носівка, Ніжинський район, Чернігівська область (підтвердженням фактів оприлюднення є фотофіксації); на зупинці громадського транспорту за адресою: вул. Вокзальна, 113, м. Носівка, Ніжинський район, Чернігівська область (підтвердженням фактів оприлюднення є фотофіксації), а також на офіційних вебсайтах Носівської міської ради, Ніжинської районної державної адміністрації та Департаменту екології та природних ресурсів Чернігівської обласної державної адміністрації (далі – Департамент);

2) оголошення про початок громадського обговорення звіту з ОВД розміщено 27.11.2025 на дошці оголошень біля Носівського районного будинку культури за адресою: вул. Центральна, 8, м. Носівка, Ніжинський район, Чернігівська область (підтвердженням факту оприлюднення є фотофіксації); на дошці оголошень за адресою: вул. Вокзальна, 2, м. Носівка, Ніжинський район, Чернігівська область (підтвердженням фактів оприлюднення є фотофіксації); на зупинці громадського транспорту за адресою: вул. Вокзальна, 113, м. Носівка, Ніжинський район, Чернігівська область (підтвердженням фактів оприлюднення є фотофіксації), а також на офіційних вебсайтах Носівської міської ради, Ніжинської районної державної адміністрації та Департаменту.

## **3. Перелік матеріалів, наданий на розгляд, які розміщуються у місцях доступних для громадськості:**

**Звіт з ОВД та інша додаткова інформація**

(звіт з оцінки впливу на довкілля, а також інші матеріали, надані на розгляд громадськості)

### **у приміщенні уповноваженого органу:**

Департамент екології та природних ресурсів Чернігівської обласної

державної адміністрації за адресою: пр-т Миру, 14, м. Чернігів

(найменування органу, місце знаходження)

**у приміщенні органу(ів) місцевого самоврядування відповідної(их) адміністративно-територіальної(их) одиниці (одиниць), що може(уть) зазнати впливу планованої діяльності:**

Носівська міська рада

адреса: вул. Центральна, буд. 20, м. Носівка

Ніжинського району Чернігівської області

(найменування органу/органів, місце знаходження)

а також в інших загальнодоступних місцях, визначених суб'єктом господарювання (за наявності):

ТОВ «АВТОСВІТ АЗС»

адреса: вул. Центральна, буд. 115, м. Носівка

Ніжинського району Чернігівської області

(адреса)

**4. Кількість громадських слухань, проведених протягом строку громадського обговорення планованої діяльності 1 (у разі проведення):** Департаментом 16.12.2025 о 11.00 у режимі відеоконференції проведено громадські слухання щодо планованої діяльності «Нове будівництво багатопаливної автозаправної станції з встановленням додаткового модуля автомобільного газозаправного пункту (АГЗП) на вул. Центральна, 115 у м. Носівка Ніжинського району Чернігівської області».

Оскільки представники громадськості не з'явилися, було складено акт про неявку представників громадськості на громадські слухання. Зазначений акт завантажено до Реєстру та розміщено на офіційному вебсайті Департаменту 16.12.2025.

\*Примітка: відповідно до пункту 3 Порядку проведення громадських слухань у процесі оцінки впливу на довкілля, затвердженого Постановою Кабінету Міністрів України від 13 грудня 2017 р. № 989, зі змінами, внесеними згідно з Постановою Кабінету Міністрів України від 08.09.2023 № 967, у період воєнного стану в Україні громадські слухання проводяться в режимі відеоконференції.

**5. Громадське обговорення планованої діяльності на всіх стадіях процедури оцінки впливу на довкілля:**

громадське обговорення обсягу досліджень та рівня деталізації інформації, що підлягає включенню до звіту з ОВД, тривало 12 робочих днів від дня офіційного оприлюднення повідомлення про плановану діяльність, яка підлягає оцінці впливу на довкілля, та було розпочато 31.10.2025 і завершено 17.11.2025;

громадське обговорення звіту з ОВД розпочалось 02.12.2025, тривало 25 робочих днів та завершено 05.01.2026.

**6. Перелік отриманих письмових зауважень і пропозицій, які надійшли від громадськості під час проведення громадського обговорення:**

Лист ГО «Чернігівська обласна організація Українського товариства охорони природи» від 26.12.2025 № 26.12.2025

**Таблиця врахування наданих зауважень та пропозицій громадськості, отриманих протягом строку громадського обговорення (за наявності)**

№ з/п	Прізвище, ім'я, по батькові (для фізичних осіб), а також найменування(для юридичних осіб) особи, що подає зауваження і пропозиції	Зміст зауваження чи пропозиції	Інформація про повне врахування, часткове врахування або обґрунтоване відхилення отриманих під час громадського обговорення зауважень та пропозицій
1	Світлана Потоцька, голова громадської організації «Чернігівська обласна організація Українського товариства охорони природи»	На сторінці 112 Звіту наводиться посилання на Закон України «Про забезпечення санітарного та епідемічного благополуччя населення», який втратив чинність.	Враховано повністю. У додатковій інформації, внесеній до Реєстру, прописані всі діючі нормативно-правові акти з регулювання діяльності автозаправних станцій, на які орієнтувалися при написанні Звіту.
2.	Світлана Потоцька, голова громадської організації «Чернігівська обласна організація Українського товариства охорони природи»	У Звіті відсутня інформація щодо наявності чи відсутності особливо цінних земель та особливо цінних груп ґрунтів (відповідно до Наказу № 245 від 06.10.2003 «Про затвердження переліку особливо цінних груп ґрунтів» та статті 15 Земельного кодексу України)..	Враховано повністю. У додатковій інформації, внесеній до Реєстру, зазначено, що земельна ділянка, на якій планується провадження планованої діяльності (кадастровий номер 7423810000:02:001:0709, площа 0,0777 га), перебуває у приватній власності та має цільове призначення «для будівництва та обслуговування будівель торгівлі». Відповідно до матеріалів генерального плану м. Носівка, ділянка розташована в межах функціональної зони, призначеної для розміщення підприємств транспорту та об'єктів дорожнього сервісу. Таким чином, земельна ділянка планованої діяльності не належить до категорії особливо цінних земель, визначених статтею 150 Земельного кодексу України. Агровиробничі групи ґрунтів

№ з/п	Прізвище, ім'я, по батькові (для фізичних осіб), а також найменування(для юридичних осіб) особи, що подає зауваження і пропозиції	Зміст зауваження чи пропозиції	Інформація про повне врахування, часткове врахування або обґрунтоване відхилення отриманих під час громадського обговорення зауважень та пропозицій
			застосовуються в контексті нормативної грошової оцінки земель сільськогосподарського призначення.
3.	Світлана Потоцька, голова громадської організації «Чернігівська обласна організація Українського товариства охорони природи»	У розділі 3 Звіту, а саме в підрозділах «Земельні ресурси та ґрунти», «Рослинний та тваринний світ» наведена загальна інформація території Чернігівської області без характеристик території безпосередньо планованої діяльності.	Враховано повністю. У додатковій інформації, внесеній до Реєстру, зазначається, що характеристика території безпосередньо планованої діяльності наведено у розділі 4 Звіту.
3.1		На рисунку 3.4 Звіту не зазначено місце планованої діяльності, що ускладнює просторове сприйняття інформації	Враховано повністю. У додатковій інформації, внесеній до Реєстру, Додатку 1 цього документу наведено рисунок із візуальним позначенням місця провадження планованої діяльності.
3.2		У Звіті наведене наступне: «50 видів внесених до регіонального «червоного Списку» рідкісних видів судинних рослин», без уточнення, який саме перелік має на увазі, його правового статусу та року затвердження. У залежності від нормативного документу, потребує і уточнення усталених назв наведених видів та їх перелік.	Враховано повністю. У додатковій інформації, внесеній до Реєстру, наведений Регіональний перелік рідкісних видів рослин Чернігівської області, відповідно до рішення Чернігівської обласної ради від 28.03.2018 № 32-12/VII.
4.	Світлана Потоцька, голова громадської організації «Чернігівська обласна організація Українського	Пропонуємо оцінити чи входить ділянка у шляхи сезонної міграції шляхів.	Враховано повністю. У додатковій інформації, внесеній до Реєстру, наведена інформація на підставі просторового співставлення розташування земельної ділянки планованої діяльності з векторними шарами міграційних коридорів,

№ з/п	Прізвище, ім'я, по батькові (для фізичних осіб), а також найменування(для юридичних осіб) особи, що подає зауваження і пропозиції	Зміст зауваження чи пропозиції	Інформація про повне врахування, часткове врахування або обґрунтоване відхилення отриманих під час громадського обговорення зауважень та пропозицій
	товариства охорони природи»		представленими у зазначених базах даних, що земельна ділянка у сучасних умовах не перетинається із задокументованими шляхами сезонної міграції птахів. Отже, провадження планованої діяльності не створюватиме перешкод для здійснення сезонних міграцій орнітофауни та не матиме негативного впливу на міграційні популяції птахів.
5.	Світлана Потоцька, голова громадської організації «Чернігівська обласна організація Українського товариства охорони природи»	У Звіті ОВД відсутня інформація щодо наявності чи відсутності біосферних резерватів програми ЮНЕСКО «Людина і біосфера та об'єктів всесвітньої спадщини ЮНЕСКО».	Враховано повністю. Інформація щодо наявності чи відсутності біосферних резерватів програми ЮНЕСКО «Людина і біосфера та об'єктів всесвітньої спадщини ЮНЕСКО» наведена в Додатку 3 у додатковій інформації внесеній до Реєстру. За результатами картографічного аналізу встановлено, що ділянка планованої діяльності не входить до меж біосферних резерватів програми ЮНЕСКО «Людина і біосфера»

**7. Опис процедури громадського обговорення із громадськістю інших держав у разі проведення транскордонної оцінки впливу на довкілля:**

не здійснювалася.


---

**Додатки:**

усі докази оприлюднення та розміщення документів, надані суб'єктом господарювання згідно з пунктами 2,3;  
матеріали відповідно до пункту 4.

Заступник начальника управління-  
начальник відділу оцінки впливу на  
довкілля управління природних ресурсів  
та оцінки впливу на довкілля

(керівник структурного підрозділу з оцінки впливу на довкілля уповноваженого органу)



(підпис)

Валентина ГАНЖА  
(ініціали, прізвище)

Директор Департаменту екології та  
природних ресурсів Чернігівської  
обласної державної адміністрації

(керівник уповноваженого територіального органу)



(підпис)

Олександр ЛОСЬ  
(ініціали, прізвище)

місто Носівка, вул. Центральна, буд. 8  
Дошка оголошень біля Носівського районного будинку культури  
30.10.2025 року







місто Носівка, вул. Вокзальна, буд. 2

Дошка оголошень

30.10.2025 року



0  
100  
20 600  
22 000  
21 300  
19 600  
18 000  
19 200  
19 200  
+25%

Куплю!  
- ЯБЛУКА : (20 грн/кг)  
- ГРУШІ : (20 грн/кг)  
в офісі хімією  
02.09.22

Платити заробітної плати без затримок. Додатково з проживанням.  
Місце Роботи: м. Київ, Півня Берг.  
Робота в ночі!  
(050) 417 38 69  
Робота вночі!  
(050) 417 38 69  
Робота вночі!  
(050) 417 38 69  
Робота вночі!  
(050) 417 38 69  
Робота вночі!  
(050) 417 38 69  
Робота вночі!  
(050) 417 38 69

**ПОВІДОМЛЕННЯ**  
**про планувану діяльність, яка підлягає оцінці впливу на довкілля**

**ТОВАРИСТВО З ОБМЕЖЕНОЮ ВІДПОВІДАЛЬНІСТЮ "АВТОСВІТ АС" 44892268**  
Згідно законодавчих актів України, що стосуються оцінки впливу на довкілля, повідомляємо про намір проводити плановану діяльність за адресою: м. Київ, вул. Півня Берг, буд. 115, офіс 115. Тех. 440061452828

1. Інформація про суб'єкта господарювання  
Учасники: ТОВ "Автомобільна інженерія", м. Київ, вул. Півня Берг, буд. 115, офіс 115. Тех. 440061452828

2. Планована діяльність, її характеристики, технічні альтернативи  
Планована діяльність: встановлення ліній електропередачі, будівництво стовпів та підстанцій електроенергетики.  
Планована діяльність передбачає лінійно-вузлові будівельні роботи: встановлення стовпів, підстанцій, монтаж ліній електропередачі, будівництво стовпів та підстанцій електроенергетики.

3. Технічні альтернативи 1  
Передбачається об'єднання навітряних турбін з об'єднанням енергії в центральну мережу. Підприємство зобов'язане провести роботи з ліквідації впливу на довкілля за допомогою застосування спеціальних засобів для ліквідації впливу на довкілля згідно з вимогами Закону України "Про оцінку впливу на довкілля".

Територія альтернативи 1.  
Територія альтернативи 2.  
3. Місце проведення планованої діяльності, територія альтернативи:  
3.1 Територія альтернативи 1.  
3.1 Територія альтернативи 2.  
3.2 Територія альтернативи 3.  
3.3 Територія альтернативи 4.  
3.4 Територія альтернативи 5.  
3.5 Територія альтернативи 6.  
3.6 Територія альтернативи 7.  
3.7 Територія альтернативи 8.  
3.8 Територія альтернативи 9.  
3.9 Територія альтернативи 10.  
3.10 Територія альтернативи 11.  
3.11 Територія альтернативи 12.  
3.12 Територія альтернативи 13.  
3.13 Територія альтернативи 14.  
3.14 Територія альтернативи 15.  
3.15 Територія альтернативи 16.  
3.16 Територія альтернативи 17.  
3.17 Територія альтернативи 18.  
3.18 Територія альтернативи 19.  
3.19 Територія альтернативи 20.

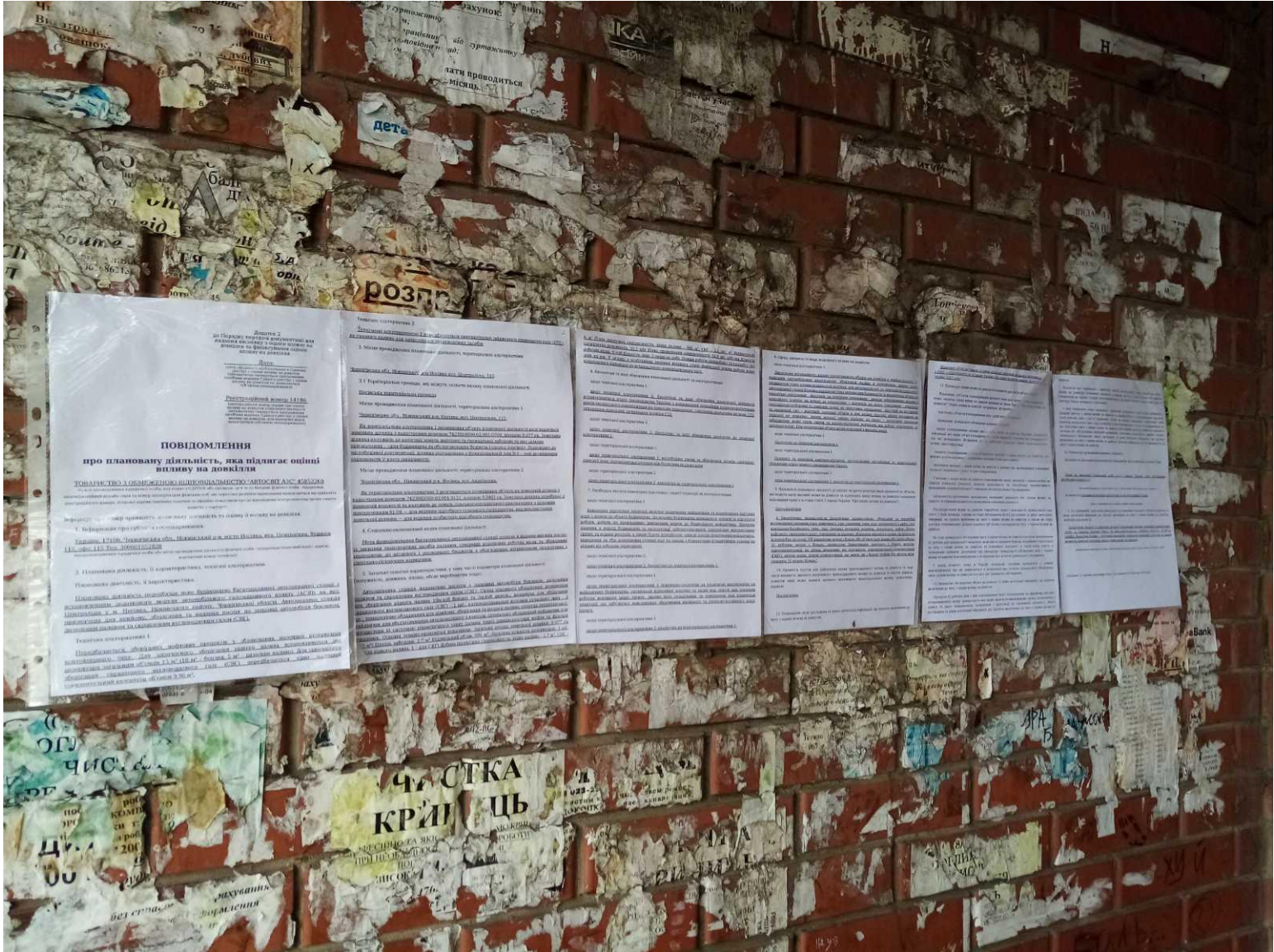
1. М. Півня Берг, вулиця Півня Берг, буд. 115, офіс 115.  
2. М. Півня Берг, вулиця Півня Берг, буд. 115, офіс 115.  
3. М. Півня Берг, вулиця Півня Берг, буд. 115, офіс 115.  
4. М. Півня Берг, вулиця Півня Берг, буд. 115, офіс 115.  
5. М. Півня Берг, вулиця Півня Берг, буд. 115, офіс 115.  
6. М. Півня Берг, вулиця Півня Берг, буд. 115, офіс 115.  
7. М. Півня Берг, вулиця Півня Берг, буд. 115, офіс 115.  
8. М. Півня Берг, вулиця Півня Берг, буд. 115, офіс 115.  
9. М. Півня Берг, вулиця Півня Берг, буд. 115, офіс 115.  
10. М. Півня Берг, вулиця Півня Берг, буд. 115, офіс 115.  
11. М. Півня Берг, вулиця Півня Берг, буд. 115, офіс 115.  
12. М. Півня Берг, вулиця Півня Берг, буд. 115, офіс 115.  
13. М. Півня Берг, вулиця Півня Берг, буд. 115, офіс 115.  
14. М. Півня Берг, вулиця Півня Берг, буд. 115, офіс 115.  
15. М. Півня Берг, вулиця Півня Берг, буд. 115, офіс 115.  
16. М. Півня Берг, вулиця Півня Берг, буд. 115, офіс 115.  
17. М. Півня Берг, вулиця Півня Берг, буд. 115, офіс 115.  
18. М. Півня Берг, вулиця Півня Берг, буд. 115, офіс 115.  
19. М. Півня Берг, вулиця Півня Берг, буд. 115, офіс 115.  
20. М. Півня Берг, вулиця Півня Берг, буд. 115, офіс 115.

1. М. Півня Берг, вулиця Півня Берг, буд. 115, офіс 115.  
2. М. Півня Берг, вулиця Півня Берг, буд. 115, офіс 115.  
3. М. Півня Берг, вулиця Півня Берг, буд. 115, офіс 115.  
4. М. Півня Берг, вулиця Півня Берг, буд. 115, офіс 115.  
5. М. Півня Берг, вулиця Півня Берг, буд. 115, офіс 115.  
6. М. Півня Берг, вулиця Півня Берг, буд. 115, офіс 115.  
7. М. Півня Берг, вулиця Півня Берг, буд. 115, офіс 115.  
8. М. Півня Берг, вулиця Півня Берг, буд. 115, офіс 115.  
9. М. Півня Берг, вулиця Півня Берг, буд. 115, офіс 115.  
10. М. Півня Берг, вулиця Півня Берг, буд. 115, офіс 115.  
11. М. Півня Берг, вулиця Півня Берг, буд. 115, офіс 115.  
12. М. Півня Берг, вулиця Півня Берг, буд. 115, офіс 115.  
13. М. Півня Берг, вулиця Півня Берг, буд. 115, офіс 115.  
14. М. Півня Берг, вулиця Півня Берг, буд. 115, офіс 115.  
15. М. Півня Берг, вулиця Півня Берг, буд. 115, офіс 115.  
16. М. Півня Берг, вулиця Півня Берг, буд. 115, офіс 115.  
17. М. Півня Берг, вулиця Півня Берг, буд. 115, офіс 115.  
18. М. Півня Берг, вулиця Півня Берг, буд. 115, офіс 115.  
19. М. Півня Берг, вулиця Півня Берг, буд. 115, офіс 115.  
20. М. Півня Берг, вулиця Півня Берг, буд. 115, офіс 115.

023-23-05  
АЕМО



місто Носівка, зупинка за адресою вул. Вокзальна, 113  
30.10.2025 року



**ПОВІДОМЛЕННЯ**  
про плановану діяльність, яка підлягає оцінці впливу на довкілля

ТОВАРИСТВО з обмеженою відповідальністю «АВТОСІМПАЛ» є власником об'єкта будівництва та експлуатації об'єкта будівництва, який підлягає оцінці впливу на довкілля.

1. Назва об'єкта будівництва та експлуатації: [Текст]

2. Назва об'єкта діяльності, її характеристика, технічні параметри: [Текст]

3. Назва об'єкта діяльності, її характеристика, технічні параметри: [Текст]

1. Назва об'єкта будівництва та експлуатації: [Текст]

2. Назва об'єкта діяльності, її характеристика, технічні параметри: [Текст]

3. Назва об'єкта діяльності, її характеристика, технічні параметри: [Текст]

1. Назва об'єкта будівництва та експлуатації: [Текст]

2. Назва об'єкта діяльності, її характеристика, технічні параметри: [Текст]

3. Назва об'єкта діяльності, її характеристика, технічні параметри: [Текст]

1. Назва об'єкта будівництва та експлуатації: [Текст]

2. Назва об'єкта діяльності, її характеристика, технічні параметри: [Текст]

3. Назва об'єкта діяльності, її характеристика, технічні параметри: [Текст]

1. Назва об'єкта будівництва та експлуатації: [Текст]

2. Назва об'єкта діяльності, її характеристика, технічні параметри: [Текст]

3. Назва об'єкта діяльності, її характеристика, технічні параметри: [Текст]

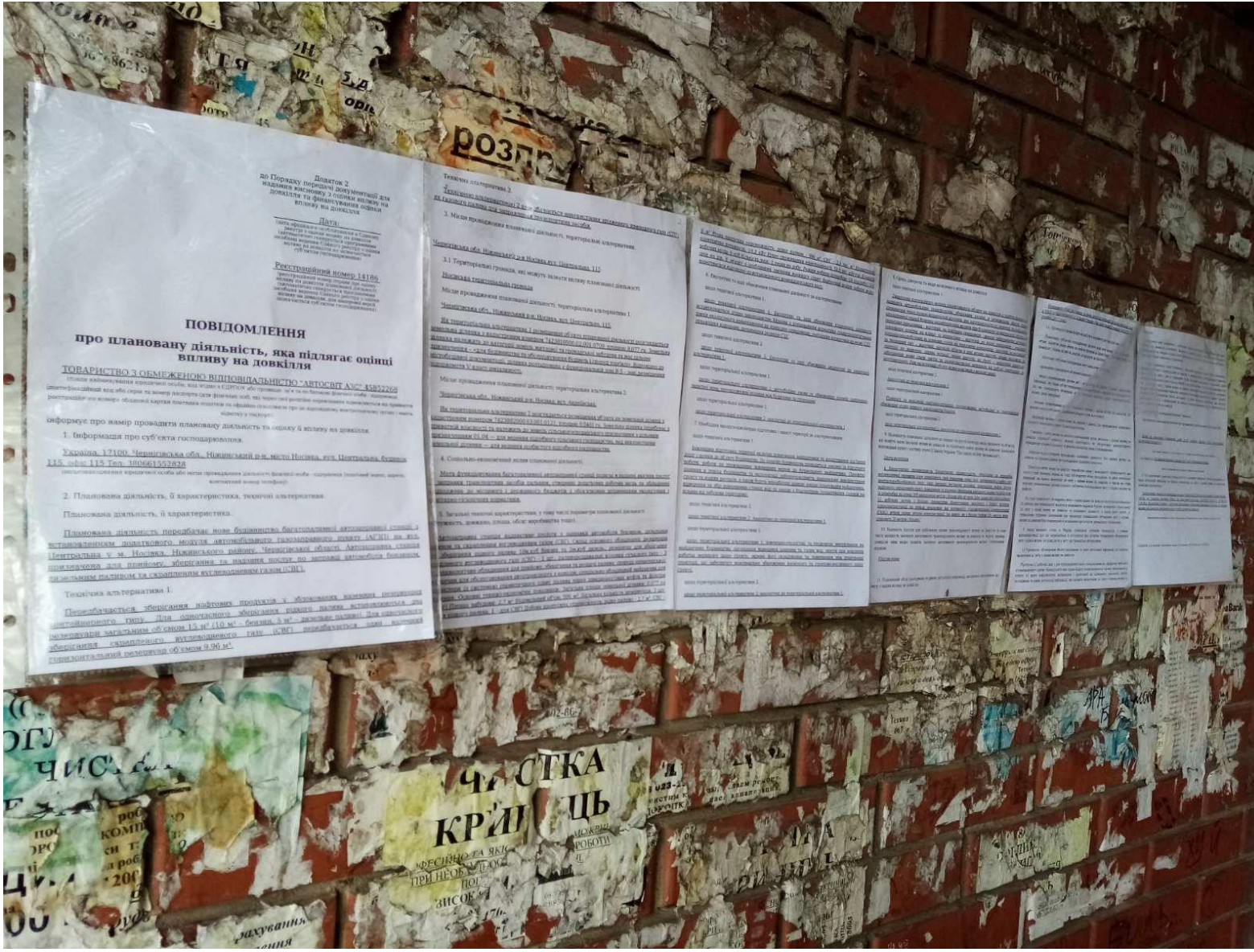
1. Назва об'єкта будівництва та експлуатації: [Текст]

2. Назва об'єкта діяльності, її характеристика, технічні параметри: [Текст]

3. Назва об'єкта діяльності, її характеристика, технічні параметри: [Текст]

**ЧАСТИНА**  
**КРИМІНАЛЬНА**





Додаток 2 до Порядку проведення дозиметричних робіт для дозиметричного контролю та фізикохімічного контролю впливу на довкілля

**НАТИ**

Дата проведення: 15.05.2019

Розроблений номер: 14199

**ПОВІДОМЛЕННЯ про плановану діяльність, яка підлягає оцінці впливу на довкілля**

**ТОВАРИСТВО З ОБМЕЖЕНОЮ ВІДПОВІДАЛЬНІСТЮ "АВТОСВІТ АІ" 45032268**

Інформація про суб'єкта господарювання:

Уважно: 17100, Чернігівська обл., Нивківський с.п.с. місто Нісенька, вул. Центральна, будинок 115, офіс 115. Тел: 3809615572428

2. Планована діяльність, її характеристика, технічні альтернативи.

Планована діяльність, її характеристика:

Планована діяльність передбачає нове будівництво багатоквартирної житлової будівлі з автомобільним підземним парком та автомобільним гаражем (АСП) на вул. Центральній в м. Нісенька, Нивківський район, Чернігівська область, Автономна територія міської громади для призначення: підземний паркувальний гараж (ПМГ) загальною площею підземного та надземного паркувальних гаражів (ПМГ).

Технічна альтернатива 1:

Презентація: збірника інформації про діяльність, яка підлягає оцінці впливу на довкілля, для інформованого об'єкта, який здійснює діяльність, яка підлягає оцінці впливу на довкілля. Для інформованого об'єкта: інформація про діяльність, яка підлягає оцінці впливу на довкілля, для інформованого об'єкта: інформація про діяльність, яка підлягає оцінці впливу на довкілля.

Технічна альтернатива 2:

2.1. Територіальна група, яка може мати вплив на довкілля:

Місце проведення планованої діяльності, територіальна альтернатива 1:

Місце проведення планованої діяльності, територіальна альтернатива 2:

Місце проведення планованої діяльності, територіальна альтернатива 3:

Місце проведення планованої діяльності, територіальна альтернатива 4:

4. Соціально-економічний аспект планованої діяльності:

Місце проведення планованої діяльності, територіальна альтернатива 1:

Місце проведення планованої діяльності, територіальна альтернатива 2:

Місце проведення планованої діяльності, територіальна альтернатива 3:

Місце проведення планованої діяльності, територіальна альтернатива 4:

4.4. Рівень впливу на довкілля:

4.5. Рівень впливу на довкілля:

4.6. Рівень впливу на довкілля:

4.7. Рівень впливу на довкілля:

4.8. Рівень впливу на довкілля:

4.9. Рівень впливу на довкілля:

4.10. Рівень впливу на довкілля:

4.11. Рівень впливу на довкілля:

4.12. Рівень впливу на довкілля:

4.13. Рівень впливу на довкілля:

4.14. Рівень впливу на довкілля:

4.15. Рівень впливу на довкілля:

4.16. Рівень впливу на довкілля:

4.17. Рівень впливу на довкілля:

4.18. Рівень впливу на довкілля:

4.19. Рівень впливу на довкілля:

4.20. Рівень впливу на довкілля:

4.21. Рівень впливу на довкілля:

4.22. Рівень впливу на довкілля:

4.23. Рівень впливу на довкілля:

4.24. Рівень впливу на довкілля:

4.25. Рівень впливу на довкілля:

4.26. Рівень впливу на довкілля:

4.27. Рівень впливу на довкілля:

4.28. Рівень впливу на довкілля:

4.29. Рівень впливу на довкілля:

4.30. Рівень впливу на довкілля:

4.31. Рівень впливу на довкілля:

4.32. Рівень впливу на довкілля:

4.33. Рівень впливу на довкілля:

4.34. Рівень впливу на довкілля:

4.35. Рівень впливу на довкілля:

4.36. Рівень впливу на довкілля:

4.37. Рівень впливу на довкілля:

4.38. Рівень впливу на довкілля:

4.39. Рівень впливу на довкілля:

4.40. Рівень впливу на довкілля:

4.41. Рівень впливу на довкілля:

4.42. Рівень впливу на довкілля:

4.43. Рівень впливу на довкілля:

4.44. Рівень впливу на довкілля:

4.45. Рівень впливу на довкілля:

**ЧАСТКА КРИЙ ЦЬ**

МІСЦЕ РОБОТ

ПРЕДПРИЄМСТВО

ВІСНОК

# Скріншот розміщення повідомлення про плановану діяльність на офіційному сайті Ніжинської районної державної адміністрації у розділі «Інформація, що має громадсько-суспільний інтерес»

neadm.cg.gov.ua/index.php?id=26499&tp=1

 **НІЖИНЬСКА РАЙОННА ДЕРЖАВНА АДМІНІСТРАЦІЯ**  
ЧЕРНІГІВСЬКОЇ ОБЛАСТІ

Людям із порушенням зору

Нормативні документи Ніжинської РВА | Контактна інформація | Електронна пошта | Герої не вмирають | Захисникам України

за участі Google

## Гід з державних послуг

твій путівник у світі держпослуг

- Портрет району
- Офіційна інформація
- Органи влади
- Охорона здоров'я
- Доступ до публічної інформації
- Державна політика у сфері утвердження української національної та громадянської ідентичності
- Економіка
- Інформація, що має громадсько-суспільний інтерес
- Громадські організації
- Відкриті дані
- Архівний відділ
- Звернення громадян

Інформація, що має громадсько-суспільний інтерес

Про діяльність, яка підлягає оцінці впливу на довкілля

19 листопада 2018

### 12.12.2025

Повідомляємо, що ТОВ "ЧЕРНІГІВСЬКА М'ЯСНА КОМПАНІЯ" розпочато процедуру оцінки впливу на довкілля шляхом розміщення в Єдиному реєстрі з оцінки впливу на довкілля повідомлення про плановану діяльність, яка підлягає оцінці впливу на довкілля щодо «Функціонування сучасного свинокомплексу із закінченням циклом відгодівлі 33400 голів свиней на рік, здійснення господарської діяльності у сфері управління відходами власного виробництва» [Повідомлення про планову діяльність, яка підлягає оцінці впливу на довкілля щодо "Функціонування сучасного свинокомплексу із закінченням циклом відгодівлі 33400 голів свиней на рік, здійснення господарської діяльності у сфері управління відходами власного виробництва" за адресою с. Городище, Ніжинського району, Чернігівської області](#)

### 02.12.2025

Повідомляємо, що громадське обговорення щодо планованої діяльності «Нове будівництво багатопаливної автозаправної станції з встановленням додаткового модуля автомобільного газозаправного пункту (АГЗП) на вул. Центральна у м. Носівка, Ніжинського району, Чернігівської області» триватиме 25 робочих днів з 02.12.2025 до 05.01.2026 включно

## Останні документи

- 31-12-2025  
Про організацію та проведення зимового етапу щорічного традиційного районного спортивного турніру в пам'ять захисників України "Змагаюся за Героя" під гаслом "Разом з Героєм"
- 30-12-2025  
Про проведення невідкладних заходів з посилення мобілізації людських і транспортних ресурсів на території Ніжинського району для Збройних Сил України та інших військових формувань
- 29-12-2025  
Про внесення зміни до розпорядження начальника Ніжинської районної військової адміністрації від 11 січня 2023 року № 9
- 29-12-2025  
Про перспективний план роботи Ніжинської районної державної адміністрації на 2026 рік
- 29-12-2025  
Про проведення заходів мобілізації людських та транспортних ресурсів на території Ніжинського району

- [Громадська рада](#) ▾
- [Районні цільові програми](#) ▾
- [Цивільний захист](#)
- [Місцеві вибори](#) ▾
- [Протидія торгівлі людьми](#)
- [Актуальна інформація](#)
- [Вакансії](#) ▾
- [СБУ інформує](#)
- [Відділ юридичного забезпечення та звернень громадян інформує](#)
- [Реформа ЖКГ, енергоефективність](#)
- [Гранти міжнародної технічної допомоги](#)
- [Я маю право](#) ▾
- [Податкова інформує](#)
- [Відділ ведення Державного реєстру виборців інформує](#)
- [Європейська інтеграція](#)
- [Протидія домашньому насильству](#)
- [Консультації з громадськістю](#) ▾
- [Міграційна служба повідомляє](#)
- [Містобудівна документація](#)

свердловини з водорозбірною колонкою в с. Халимонове Ніжинського району Чернігівської області триватиме 12 робочих днів з 31.10.2025 до 17.11.2025 включно.

[Повідомлення про планову діяльність, яка підлягає оцінці впливу на довкілля щодо нового будівництва свердловини з водозабірною колонкою в с. Халимонове Ніжинського району Чернігівської області](#)

**30.10.2025**

Повідомляємо, що громадське обговорення планової діяльності, яка підлягає оцінці впливу на довкілля щодо нового будівництва багатопаливної автозаправної станції з встановленням додаткового модуля автомобільного газозаправного пункту (АГЗП) на вул. Центральна у м. Носівка, Ніжинського району, Чернігівської області триватиме 12 робочих днів з 31.10.2025 до 17.11.2025 включно.

[Повідомлення про планову діяльність, яка підлягає оцінці впливу на довкілля щодо нового будівництва багатопаливної автозаправної станції з встановленням додаткового модуля автомобільного газозаправного пункту \(АГЗП\) на вул. Центральна у м. Носівка Ніжинського району Чернігівської області](#)

**29.10.2025**

Повідомляємо, що громадське обговорення планової діяльності, яка підлягає оцінці впливу на довкілля щодо виробництва асфальтобетонних сумішей ТОВ «Виробнича компанія «АВТОСТРАДА» на промисловому майданчику, розташованому за адресою: 16600, Чернігівська область, м. Ніжин, вул. Прилуцька, буд. 89Б триватиме 12 робочих днів з 30.10.2025 до 14.11.2025 включно.

[Повідомлення про планову діяльність, яка підлягає оцінці впливу на довкілля щодо виробництва асфальтобетонних сумішей ТОВ "Виробнича компанія "АВТОСТРАДА"](#)

**27.10.2025**

Макіївська сільська рада отримала висновок з оцінки впливу на

питань цивільного захисту, оборонної роботи та взаємодії з правоохоронними органами; головний спеціаліст відділу мобілізаційної роботи

04-09-2025

Enabel оголошує на Чернігівщині прийом заявок на гранти у межах проекту ALMP Facility Бельгійське агентство з міжнародного

співробітництва Enabel розпочинає реалізацію на Чернігівщині та Київщині проекту ALMP Facility, який спрямований на розвиток активної політики зайнятості в Україні.

04-09-2025

Всеукраїнський тренінг з метою формування у молоді культури підприємництва 17 – 19 вересня 2025 року в м. Тернополі відбудеться Всеукраїнський тренінг з метою формування у молоді культури підприємництва (у тому числі соціального). Семінар-тренінг

02-09-2025

05.09.2025 року з 10.00 до 12.00 відбудеться прямий телефонний зв'язок заступника голови Ніжинської районної державної адміністрації Людмили ЖЕЛАДИ з населенням району за номером телефону (04631) 7-31-29.

**Фотогалерея пуста**





1



2



3



дані Єдиного реєстру діяльності в Єдиному реєстрі з оцінки впливу на довкілля (автоматично генерується програмними засобами ведення Єдиного реєстру з оцінки впливу на довкілля не зазначається суб'єктом господарювання)

**Реєстраційний номер 14186**

(реєстраційний номер справи про оцінку впливу на довкілля планованої діяльності (автоматично генерується програмними засобами ведення Єдиного реєстру з оцінки впливу на довкілля, для паперової версії зазначається суб'єктом господарювання)

## ПОВІДОМЛЕННЯ

### про плановану діяльність, яка підлягає оцінці впливу на довкілля

**ТОВАРИСТВО З ОБМЕЖЕНОЮ ВІДПОВІДАЛЬНІСТЮ "АВТОСВІТ АЗС" 45852268**

(повне найменування юридичної особи, код згідно з ЄДРПОУ або прізвище, ім'я та по батькові фізичної особи - підприємця, ідентифікаційний код або серія та номер паспорта (для фізичних осіб, які через свої релігійні переконання відмовляються від прийняття реєстраційного номера облікової картки платника податків та офіційно повідомили про це відповідному контролюючому органу і мають відмітку у паспорті)

інформує про намір провадити плановану діяльність та оцінку її впливу на довкілля.

1. Інформація про суб'єкта господарювання.

**Україна, 17100, Чернігівська обл., Ніжинський р-н, місто Носівка, вул. Центральна, будинок 115, офіс 115 Тел: 380661552828**

(місцезнаходження юридичної особи або місце провадження діяльності фізичної особи - підприємця (поштовий індекс, адреса), контактний номер телефону)


2. Планована діяльність, її характеристика, технічні альтернативи.

Планована діяльність, її характеристика.

**Планована діяльність передбачає нове будівництво багатопаливної автозаправної станції з встановленням додаткового модуля автомобільного газозаправного пункту (АГЗП) на вул. Центральна у м.Носівка, Ніжинського району, Чернігівської області. Автозаправна станція**


Скріншот розміщення повідомлення про початок громадського обговорення звіту з оцінки впливу на довкілля на офіційному сайті Носівської міської ради у розділі «Земельні відносини та екологія»

nosgromada.cg.gov.ua/index.php?id=30060&tp=2



# Носівська міська рада



ОФІЦІЙНИЙ ВЕБ-САЙТ

Пошук 

- Головна
- Наша громада
- Міська рада
- Новини
- Стратегічні документи
- FOR FOREIGN PARTNERS
- Зв'язки з громадськістю
- Контакти

- Нормативні документи
- Запобігання корупції
- Бюджет
- Прозого
- Регуляторна діяльність
- Публічні інвестиції
- єВідновлення
- ЦНАП
- Тарифна політика
- Єдина система місцевих петицій
- Громадське обговорення
- Цивільний захист та оборонна робота

## Земельні відносини та екологія

Дата   по  

02-12-2025 | 10:27


### Про початок громадського обговорення звіту з оцінки впливу на довкілля

Додаток 3 до Порядку передачі документації для надання висновку з оцінки впливу на довкілля та фінансування оцінки впливу на довкілля Дата: (дата офіційного опублікування в Єдиному реєстрі з оцінки впливу на довкілля (автоматично генерується програмними


31-10-2025 | 14:51

### Повідомлення про планову діяльність, яка підлягає оцінці на довкілля

Повідомлення про вплив на довкілля.pdf

Пошук 

Презентаційне відео про Носівську територіальну громаду



Піклуватися про ментальне здоров'я із **ТИ ЯК?** на [howareu.com](http://howareu.com)

Фотогалерея

ВГОРУ

(дата офіційного опублікування в Єдиному реєстрі з оцінки впливу на довкілля (автоматично генерується програмними засобами ведення Єдиного реєстру з оцінки впливу на довкілля незначається суб'єктом господарювання)

Реєстраційний номер 14186

(реєстраційний номер справи про оцінку впливу на довкілля планованої діяльності (автоматично генерується програмними засобами ведення Єдиного реєстру з оцінки впливу на довкілля, для паперової версіїзначається суб'єктом господарювання)

## ПОВІДОМЛЕННЯ

### про плановану діяльність, яка підлягає оцінці впливу на довкілля

ТОВАРИСТВО З ОБМЕЖЕНОЮ ВІДПОВІДАЛЬНІСТЮ "АВТОСВІТ АЗС" 45852268

(повне найменування юридичної особи, код згідно з ЄДРПОУ або прізвище, ім'я та по батькові фізичної особи - підприємця, ідентифікаційний код або серія та номер паспорта (для фізичних осіб, які через свої релігійні переконання відмовляються від прийняття реєстраційного номера облікової картки платника податків та офіційно повідомили про це відповідному контролюючому органу і мають відмітку у паспорті)

інформує про намір провадити плановану діяльність та оцінку її впливу на довкілля.

1. Інформація про суб'єкта господарювання.

Україна, 17100, Чернігівська обл., Ніжинський р-н, місто Носівка, вул. Центральна, будинок 115, офіс 115 Тел: 380661552828

(місцезнаходження юридичної особи або місце провадження діяльності фізичної особи - підприємця (поштовий індекс, адреса), контактний номер телефону)

2. Планована діяльність, її характеристика, технічні альтернативи.

Планована діяльність, її характеристика.

Планована діяльність передбачає нове будівництво багатопаливної автозаправної станції з встановленням додаткового модуля автомобільного газозаправного пункту (АГЗП) на вул. Центральна у м.Носівка, Ніжинського району, Чернігівської області. Автозаправна станція



1



2



3











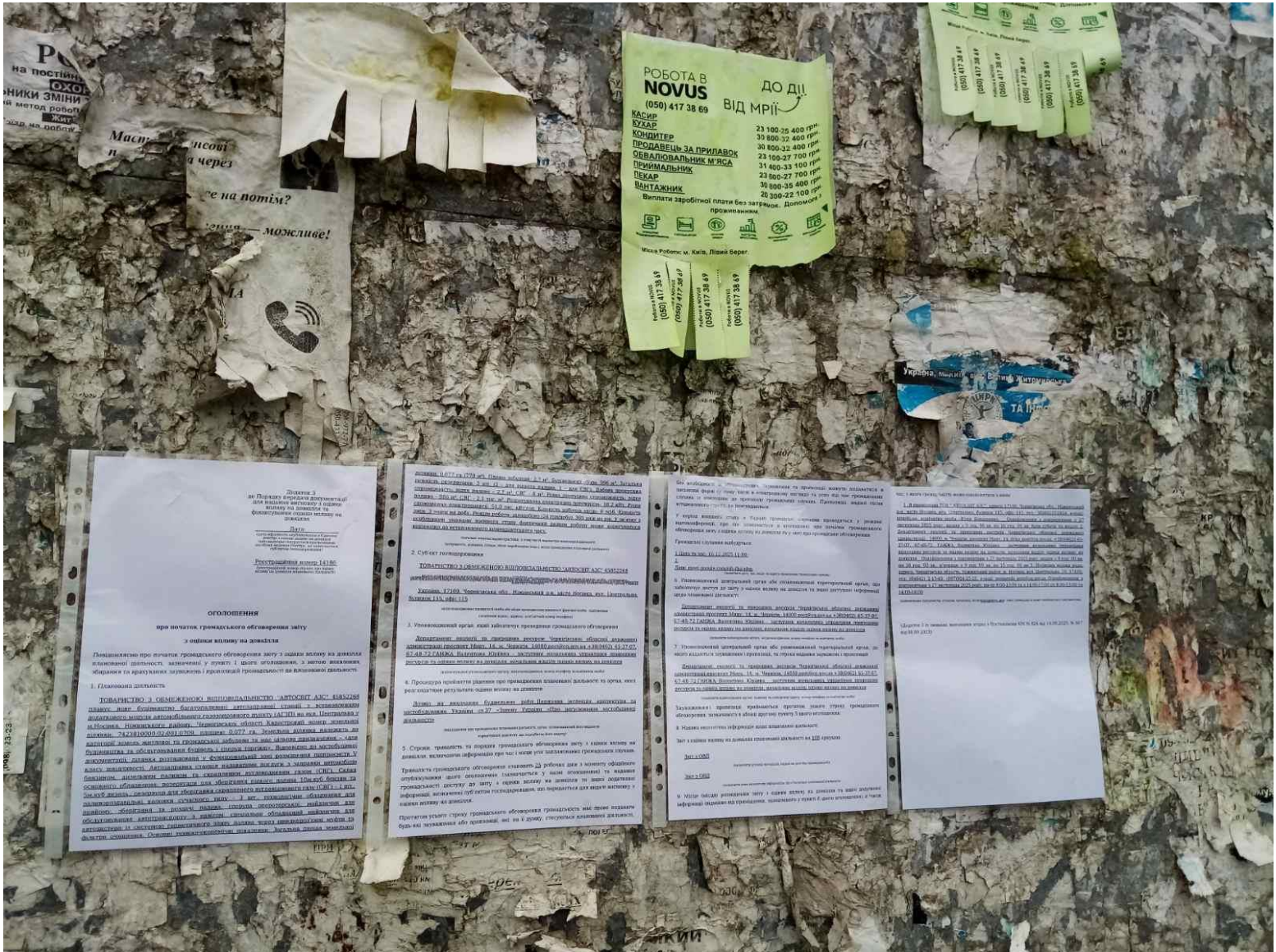
№	ИМЕНА	СЪБИТИЕ	ДАТА	ВРЕМЕ	МЕСТО
1	ИВАНОВ	СЪБИТИЕ	15.05.2023	10:00	УЛИЦА
2	ПЕТРОВ	СЪБИТИЕ	16.05.2023	11:00	УЛИЦА
3	СМИРНОВ	СЪБИТИЕ	17.05.2023	12:00	УЛИЦА
4	БОРИСОВ	СЪБИТИЕ	18.05.2023	13:00	УЛИЦА
5	ГОЛОВ	СЪБИТИЕ	19.05.2023	14:00	УЛИЦА
6	КИРИЛЛОВ	СЪБИТИЕ	20.05.2023	15:00	УЛИЦА
7	ЛЕВЧЕНКО	СЪБИТИЕ	21.05.2023	16:00	УЛИЦА
8	МИХАЙЛОВ	СЪБИТИЕ	22.05.2023	17:00	УЛИЦА
9	НИКОЛАЕВ	СЪБИТИЕ	23.05.2023	18:00	УЛИЦА
10	ОБРАЗЦОВ	СЪБИТИЕ	24.05.2023	19:00	УЛИЦА
11	ПОПОВ	СЪБИТИЕ	25.05.2023	20:00	УЛИЦА
12	СЕМЕНОВ	СЪБИТИЕ	26.05.2023	21:00	УЛИЦА
13	ТАРАСОВ	СЪБИТИЕ	27.05.2023	22:00	УЛИЦА
14	УСОВ	СЪБИТИЕ	28.05.2023	23:00	УЛИЦА
15	ФЕДОРОВ	СЪБИТИЕ	29.05.2023	00:00	УЛИЦА
16	ХАЧАТУРИАН	СЪБИТИЕ	30.05.2023	01:00	УЛИЦА
17	ЦЫГАНОВ	СЪБИТИЕ	31.05.2023	02:00	УЛИЦА
18	ЧЕРНЫШОВ	СЪБИТИЕ	01.06.2023	03:00	УЛИЦА
19	ШУБИН	СЪБИТИЕ	02.06.2023	04:00	УЛИЦА
20	ЩЕКИН	СЪБИТИЕ	03.06.2023	05:00	УЛИЦА
21	ЮРИСОВ	СЪБИТИЕ	04.06.2023	06:00	УЛИЦА
22	ЯКОВЛЕВ	СЪБИТИЕ	05.06.2023	07:00	УЛИЦА







місто Носівка  
Дошка оголошень, вул. Вокзальна, буд. 2  
27.11.2025 р.





ВІКНА • ДВЕРІ • ФАСАДИ



Профнастил та  
Металочерепиця

068-81-67-838, 063-48-51-38

ІНТЕРНЕТ

NOVUS

NOVUS

NOVUS






ВІКНА • ДВЕРІ • ФАСАДИ  
Профнастил та  
Металочерепиця  
068-81-67-838, 063-48-51-387

ГРОШІ  
ІНВЕСТИЦІЙНИЙ

# Скріншот розміщення оголошення про початок громадського обговорення звіту з оцінки впливу на довкілля на офіційному сайті Ніжинської районної державної адміністрації у розділі «Інформація, що має громадсько-суспільний інтерес»

neadm.cg.gov.ua/index.php?id=26499&tp=1

 **НІЖИНСЬКА РАЙОННА ДЕРЖАВНА АДМІНІСТРАЦІЯ**  
ЧЕРНІГІВСЬКОЇ ОБЛАСТІ

Людам із порушенням зору

Нормативні документи Ніжинської РВА | Контактна інформація | Електронна приймальня | Герої не вмирають | Захисникам України

за участі Google

## Гід з державних послуг

твій пугівник у світі держпослуг

- Портрет району
- Офіційна інформація
- Органи влади
- Охорона здоров'я
- Доступ до публічної інформації
- Державна політика у сфері утвердження української національної та громадянської ідентичності
- Економіка
- Інформація, що має громадсько-суспільний інтерес
- Громадські організації
- Відкриті дані
- Архівний відділ
- Звернення громадян

Інформація, що має громадсько-суспільний інтерес

Про діяльність, яка підлягає оцінці впливу на довкілля

19 листопада 2018

### 12.12.2025

Повідомляємо, що ТОВ "ЧЕРНІГІВСЬКА М'ЯСНА КОМПАНІЯ" розпочато процедуру оцінки впливу на довкілля шляхом розміщення в Єдиному реєстрі з оцінки впливу на довкілля повідомлення про плановану діяльність, яка підлягає оцінці впливу на довкілля щодо «Функціонування сучасного свиногомплексу із закінченим циклом відгодівлі 33400 голів свиней на рік, здійснення господарської діяльності у сфері управління відходами власного виробництва» [Повідомлення про планову діяльність, яка підлягає оцінці впливу на довкілля щодо "Функціонування сучасного свиногомплексу із закінченим циклом відгодівлі 33400 голів свиней на рік, здійснення господарської діяльності у сфері управління відходами власного виробництва" за адресою с. Городище, Ніжинського району, Чернігівської області](#)

### 02.12.2025

Повідомляємо, що громадське обговорення щодо планованої діяльності «Нове будівництво багатопаливної автозаправної станції з встановленням додаткового модуля автомобільного газозаправного пункту (АГЗП) на вул. Центральна у м. Носівка, Ніжинського району, Чернігівської області» триватиме 25 робочих днів з 02.12.2025 до 05.01.2026 включно

## Останні документи

31-12-2025  
Про організацію та проведення зимового етапу щорічного традиційного районного спортивного турніру в пам'ять захисників України "Змагаюся за Героя" під гаслом "Разом з Героєм"

30-12-2025  
Про проведення невідкладних заходів з посилення мобілізації людських і транспортних ресурсів на території Ніжинського району для Збройних Сил України та інших військових формувань

29-12-2025  
Про внесення зміни до розпорядження начальника Ніжинської районної військової адміністрації від 11 січня 2023 року № 9

29-12-2025  
Про перспективний план роботи Ніжинської районної державної адміністрації на 2026 рік

29-12-2025  
Про проведення заходів мобілізації людських та транспортних ресурсів на території Ніжинського району

- Ідентичності ▾
- Економіка ▾
- Інформація, що має громадсько-суспільний інтерес ▾
- Громадські організації ▾
- Відкриті дані ▾
- Архівний відділ ▾
- Звернення громадян ▾
- Ніжинський районний відділ філії державної установи "Центр пробації" в Чернігівській області ▾
- Регуляторна діяльність ▾
- Відділ державної реєстрації ▾
- Соціальна сфера ▾
- Запобігання проявам корупції ▾
- Громадська рада ▾
- Районні цільові програми ▾
- Цивільний захист
- Місцеві вибори ▾
- Протидія торгівлі людьми
- Актуальна інформація
- Вакансії ▾
- СБУ інформве

[довкілля щодо "Функціонування сучасного свиногокомплексу із закінченим циклом відгодівлі 33400 голів свиней на рік, здійснення господарської діяльності\\_усфері управління відходами власного виробництва" за адресою с. Городище, Ніжинського району, Чернігівської області](#)

**02.12.2025**

Повідомляємо, що громадське обговорення щодо планованої діяльності «Нове будівництво багатопаливної автозаправної станції з встановленням додаткового модуля автомобільного газозаправного пункту (АГЗП) на вул. Центральна у м. Носівка, Ніжинського району, Чернігівської області» триватиме 25 робочих днів з 02.12.2025 до 05.01.2026 включно.

[Оголошення про початок громадського обговорення звіту з оцінки впливу на довкілля щодо планової діяльності "Нове будівництво багатопаливної автозаправної станції з встановленням додаткового модуля автомобільного газозаправного пункту \(АГЗП\) на вул. Центральна у м. Носівка, Ніжинського району, Чернігівської області](#)

**30.10.2025**

Повідомляємо, що громадське обговорення планової діяльності, яка підлягає оцінці впливу на довкілля щодо нового будівництва свердловини з водорозбірною колонкою в с. Халимонове Ніжинського району Чернігівської області триватиме 12 робочих днів з 31.10.2025 до 17.11.2025 включно.

[Повідомлення про планову діяльність, яка підлягає оцінці впливу на довкілля щодо нового будівництва свердловини з водозабірною колонкою в с. Халимонове Ніжинського району Чернігівської області](#)

**30.10.2025**

Повідомляємо, що громадське обговорення планової діяльності, яка підлягає оцінці впливу на довкілля щодо нового будівництва багатопаливної автозаправної станції з встановленням додаткового модуля автомобільного газозаправного пункту (АГЗП) на вул. Центральна у м. Носівка, Ніжинського району, Чернігівської

29-12-2025

Про внесення зміни до розпорядження начальника Ніжинської районної військової адміністрації від 11 січня 2023 року № 9

29-12-2025

Про перспективний план роботи Ніжинської районної державної адміністрації на 2026 рік

29-12-2025

Про проведення заходів мобілізації людських та транспортних ресурсів на території Ніжинського району

## [Анонси](#)

05-12-2025

Грантовий дайджест "Будь в курсі подій - дій" на грудень\_2025 року

29-10-2025

Ніжинська районна державна адміністрація оголошує прийом документів на заміщення вакантної посади: головний спеціаліст відділу з питань цивільного захисту, оборонної роботи та взаємодії з правоохоронними органами; головний спеціаліст відділу мобілізаційної роботи

04-09-2025

Enabel оголошує на Чернігівщині прийом заявок на гранти у межах проекту ALMP Facility Бельгійське агентство з міжнародного співробітництва Enabel розпочинає реалізацію на Чернігівщині та Київщині



1



2



3



Дата:

(дата офіційного опублікування в Єдиному реєстрі з оцінки впливу на довкілля (автоматично генерується програмними засобами ведення Реєстру, не зазначається суб'єктом господарювання))

Реєстраційний номер 14186

(реєстраційний номер справи про оцінку впливу на довкілля планованої діяльності)

## ОГОЛОШЕННЯ

### про початок громадського обговорення звіту з оцінки впливу на довкілля


Повідомляємо про початок громадського обговорення звіту з оцінки впливу на довкілля планованої діяльності, зазначеної у пункті 1 цього оголошення, з метою виявлення, збирання та врахування зауважень і пропозицій громадськості до планованої діяльності.

#### 1. Планована діяльність

ТОВАРИСТВО З ОБМЕЖЕНОЮ ВІДПОВІДАЛЬНІСТЮ "АВТОСВІТ АЗС" 45852268 планує нове будівництво багатопаливної автозаправної станції з встановленням додаткового модуля автомобільного газозаправного пункту (АГЗП) на вул. Центральна у м.Носівка, Ніжинського району, Чернігівської області Кадастровий номер земельної ділянки: 7423810000:02:001:0709, площею 0,077 га. Земельна ділянка належить до категорії земель житлової та громадської забудови та має цільове призначення - «для будівництва та обслуговування будівель і споруд торгівлі». Відповідно до містобудівної документації, ділянка розташована у функціональній зоні розміщення підприємств V класу шкідливості. Автозаправна станція надаватиме послуги з заправки автомобілів


Скріншот розміщення оголошення про початок громадського обговорення звіту з оцінки впливу на довкілля на офіційному сайті Носівської міської ради у розділі «Земельні відносини та екологія»

nosgromada.cg.gov.ua/index.php?id=30060&tp=2



# Носівська міська рада

ОФІЦІЙНИЙ ВЕБ-САЙТ

Пошук   

- Головна
- Наша громада
- Міська рада
- Новини
- Стратегічні документи
- FOR FOREIGN PARTNERS
- Зв'язки з громадськістю
- Контакти

- Нормативні документи
- Запобігання корупції
- Бюджет
- Prozorro
- Регуляторна діяльність
- Публічні інвестиції
- єВідновлення
- ЦНАП
- Тарифна політика
- Єдина система місцевих петицій
- Громадське обговорення
- Цивільний захист та оборонна робота

**Земельні відносини та екологія**

Дата

02-12-2025 | 10:27

### Про початок громадського обговорення звіту з оцінки впливу на довкілля


Додаток 3 до Порядку передачі документації для надання висновку з оцінки впливу на довкілля та фінансування оцінки впливу на довкілля Дата: (дата офіційного опублікування в Єдиному реєстрі з оцінки впливу на довкілля (автоматично генерується програмними

31-10-2025 | 14:51

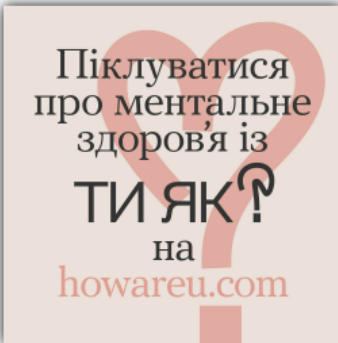
### Повідомлення про планову діяльність, яка підлягає оцінці на довкілля

Повідомлення про вплив на довкілля.pdf

Пошук



Презентаційне відео про Носівську територіальну громаду



Піклуватися про mentale здоров'я із ТИ ЯК? на howareu.com

**Фотогалерея**

ВГОРУ

- Нормативні документи ▾
- Запобігання корупції
- Бюджет ▾
- Prozorro
- Регуляторна діяльність ▾
- Публічні інвестиції ▾
- єВідновлення ▾
- ЦНАП ▾
- Тарифна політика
- Єдина система місцевих петицій
- Громадське обговорення
- Цивільний захист та оборонна робота
- Земельні відносини та екологія
- Архітектура та містобудування ▾
- Освіта ▾
- Служба у справах дітей ▾
- Соціальний захист ▾



Головна > Земельні відносини та екологія

## Про початок громадського обговорення звіту з оцінки впливу на довкілля

02 грудня 2025

Дата:  
 (дата офіційного опублікування в Єдиному реєстрі з оцінки впливу на довкілля (автоматично генерується програмними засобами ведення Реєстру, не зазначається суб'єктом господарювання)  
 Реєстраційний номер 14186  
 (реєстраційний номер справи про оцінку впливу на довкілля планованої діяльності)  
**ОГОЛОШЕННЯ**

про початок громадського обговорення звіту з оцінки впливу на довкілля

Повідомляємо про початок громадського обговорення звіту з оцінки впливу на довкілля планованої діяльності, зазначеної у пункті 1 цього оголошення, з метою виявлення, збирання та врахування зауважень і пропозицій громадськості до планованої діяльності.

1. Планована діяльність  
 ТОВАРИСТВО З ОБМЕЖЕНОЮ ВІДПОВІДАЛЬНІСТЮ "АВТОСВІТ АЗС" 45852268

Додаток 3  
 до Порядку передачі документації для надання висновку з оцінки впливу на довкілля та фінансування оцінки впливу на довкілля

Пошук



### Фотогалерея





**ЧЕРНІГІВСЬКА ОБЛАСНА ДЕРЖАВНА АДМІНІСТРАЦІЯ**  
**ДЕПАРТАМЕНТ ЕКОЛОГІЇ ТА ПРИРОДНИХ РЕСУРСІВ**

пр-т Миру, 14, м. Чернігів, 14000, тел./факс (0462) 67-48-72,  
E-mail: deko\_post@cg.gov.ua, сайт: www.eco.cg.gov.ua, код згідно з ЄДРПОУ 38709568

Від \_\_\_\_\_ № 06-06/

На № \_\_\_\_\_ від \_\_\_\_\_

Товариство з обмеженою  
відповідальністю «АВТОСВІТ АЗС»  
вул. Центральна 115, місто Носівка,  
Ніжинський район, Чернігівська  
обл., 17100

***Про зауваження та пропозиції до  
планованої діяльності***

Департамент екології та природних ресурсів Чернігівської обласної державної адміністрації повідомляє, що 29.05.2025 в процесі громадського обговорення планованої діяльності, після подання звіту з оцінки впливу на довкілля щодо нового будівництва багатопаливної автозаправної станції з встановленням додаткового модуля автомобільного газозаправного пункту (АГЗП) на вул. Центральна, 115 у м. Носівка, Ніжинського району, Чернігівської області (реєстраційний номер справи у Єдиному реєстрі з оцінки впливу на довкілля № 14186), отримано пропозиції до звіту з оцінки впливу на довкілля від голови громадської організації «Чернігівська обласна організація Українського товариства охорони природи» Світлани Потоцької.

Додаток: Лист голови громадської організації «Чернігівська обласна організація Українського товариства охорони природи» на 2 арк. в 1 прим.

В.о. директора

Віталіна СИНІГОВЕЦЬ

Світлана Глухова (0462) 65-37-07

р.н. 06-06/3084  
від 2025-12-29  
Синіговець Віталіна Дмитрівна  
3FAA9288358EC003040000005F71F0083A7E400





УКРАЇНСЬКЕ ТОВАРИСТВО ОХОРОНИ ПРИРОДИ

ЧЕРНІГІВСЬКА ОБЛАСНА ОРГАНІЗАЦІЯ  
ПРЕЗИДІЯ ОБЛАСНОЇ ОРГАНІЗАЦІЇ

14 000, Україна, Чернігівська обл., м. Чернігів, вул. Васпая Стуса, 14  
тел. 38 0977216852

e-mail: s\_pototska@ukr.net

26.12.2025 р. № 26.12.25

На № \_\_\_\_\_ від \_\_\_\_\_

Директору Департаменту екології та природних  
ресурсів Чернігівської ОДА  
Лосю Олександрю Васильовичу

Відділ оцінки впливу на довкілля

Голова ГО «Чернігівська Обласна Організація  
Українського Товариства Охорони Природи»  
Світлана ПОТОЦЬКА

### ПРОПОЗИЦІЇ

щодо звіту з ОВД проєкту

**«Нове будівництво багатопаливної автозаправної станції з встановленням додаткового модуля автомобільного газозаправного пункту (АГЗП) на вул. Центральна у м. Носівка, Ніжинського району, Чернігівської області»  
№ 14186 в Реєстрі з ОВД**

Згідно з ст. 7 ч. 6 Закону України «Про оцінку впливу на довкілля», тривалість громадського обговорення становить 25 робочих днів з моменту офіційного опублікування оголошення та надання громадськості доступу до звіту з оцінки впливу на довкілля та іншої додаткової інформації, визначеної суб'єктом господарювання, що передається для видачі висновку з оцінки впливу на довкілля.

Протягом усього строку громадського обговорення громадськість має право подавати будь-які зауваження або пропозиції, які, на її думку, стосуються планованої діяльності, без необхідності їх обґрунтування.

Керуючись вищенаведеним, вважаємо за необхідне надати пропозиції та зауваження щодо Звіту з ОВД проєкту **«Нове будівництво багатопаливної автозаправної станції з встановленням додаткового модуля автомобільного газозаправного пункту (АГЗП) на вул. Центральна у м. Носівка, Ніжинського району, Чернігівської області».**

Звіт розміщений в Єдиному реєстрі з ОВД під № **14186**.

Нагадуємо, що згідно з нормами Закону України «Про оцінку впливу на довкілля», у разі невикання у Звіті занесених нами даних, Розробник зобов'язаний по кожному пункту (5 (п'ять) пунктів) занесеної інформації детально аргументувати причини такого невикання.

### Пропонуємо опрацювати та вказати у Звіті з ОВД наступну інформацію:

1. У Звіті ОВД стр. 112 наводиться посилання на Закон України «Про забезпечення санітарного та епідемічного благополуччя населення», який втратив чинність.
2. У Звіті відсутня інформація щодо наявності чи відсутності особливо цінних земель, та особливо цінних ґрун ґрунтів (відповідно до Наказу № 245 від 06.10.2003 р. «Про затвердження переліку особливо цінних ґрун ґрунтів» та ст. 150 Земельного кодексу України).
3. Розділ 3 Звіту ОВД, а саме в підрозділах «Земельні ресурси та ґрунти», «Рослинний та тваринний світ», наведена загальна інформація території Чернігівської області без характеристик території безпосередньо планованої діяльності.

- 3.1 На рисунку 3.4 не зазначено місце планованої діяльності, що ускладнює просторове сприйняття інформації;
- 3.2 У Звіті наведено наступне: *«50 видів внесли до регіонального «червоного Списку» рідкісних видів судинних рослин, серед них: аденофора лілієлиста, астрагал тіксовий, багаторядник шпунуватий, гронайка багатороздільна, осока Гартмана, осока трясушкоподібна, анемона лісова, багатоліжка жичайна, верба миршоплиста, голокучник дубовий, грушанка зеленоцвіта, косярки тонкі, цитицяк австрійський, коручка темно-червона, тирлич звичайний.»*

Наведено перелік видів рослин, включених до регіонального «червоного списку», без уточнення, який саме перелік мається на увазі, його правового статусу та року затвердження. У залежності від нормативного документу, потребує і уточнення усталених назв наведених видів та їх перелік.

4. Доцільно оцінити чи входить ділянка у пляхи сезонної міграції птахів.
5. У Звіті ОВД відсутня інформація щодо наявності чи відсутності біосферних резерватів програми ЮНЕСКО «Людина і біосфера та об'єкти всесвітньої спадщини ЮНЕСКО».

З повагою

голова ГО «Чернігівська Обласна  
Українського Товариства Охорони



Світлана ПОТОЦЬКА



**ТОВАРИСТВО З ОБМЕЖЕНОЮ ВІДПОВІДАЛЬНІСТЮ**  
**«АВТОСВІТ АЗС»**

17100, обл. Чернігівська, р-н Ніжинський, м. Носівка, вул. Центральна, 115, ЄДРПОУ: 45852268

від №

Голові Чернігівської обласної організації  
Українського Товариства Охорони Природи  
Світлані ПОТОВОЦЬКІЙ

Копія:

Департамент екології та природних ресурсів  
Чернігівської обласної державної адміністрації

*на пропозиції від 26.12.2025 р. № 26.12.25  
щодо звіту з ОВД проєкту «Нове будівництво  
багатопаливної автозаправної станції з встановленням  
додаткового модуля автомобільного газозаправного  
пункту (АГЗП) на вул. Центральна у м. Носівка,  
Ніжинського району, Чернігівської області»  
№ 14186 в Реєстрі з ОВД*

Шановна Світлано Олександрівно!

Відповідно до ст. 7 ч. 6 Закону України «Про оцінку впливу на довкілля», розглянуто пропозиції Чернігівської обласної організації Українського Товариства Охорони Природи щодо звіту з оцінки впливу на довкілля вищезазначеного проєкту.

За результатами опрацювання Ваших пропозицій повідомляємо наступне.

Пропозиція	Результати врахування	Результати опрацювання
1. У звіті ОВД стр. 112 наводиться посилання на Закон України «Про забезпечення санітарного та епідемічного благополуччя населення», який втратив чинність	Враховано повністю	Пропозицію громадськості повністю враховано. Нормативно-правові акти з регулювання діяльності автозаправних станцій: - Конституцію України; - Земельний кодекс України; - Закон України «Про охорону навколишнього природного середовища»; - Закону України «Про об'єкти підвищеної небезпеки»; - Закон України «Про охорону праці»; - Господарський кодекс України; - Закон України «Про пожежну безпеку»; - Закону України «Про регулювання містобудівної діяльності»; - Закон України «Про систему громадського здоров'я»; - Правила пожежної безпеки для об'єктів зберігання, транспортування та реалізації нафтопродуктів; - Правила безпеки праці під час роботи з паливо-мастильними матеріалами та спецрідинами;

		- Порядок видачі дозволів на виконання робіт підвищеної небезпеки та на експлуатацію (застосування) машин, механізмів, устаткування підвищеної небезпеки.
2. У Звіті відсутня інформація щодо наявності чи відсутності особливо цінних земель та особливо цінних груп ґрунтів (відповідно до Наказу № 245 від 06.10.2003 р. «Про затвердження переліку особливо цінних груп ґрунтів» та ст. 150 Земельного кодексу України)	Враховано повністю	<p>Пропозицію громадськості повністю враховано.</p> <p>Земельна ділянка, на якій планується провадження планованої діяльності, розташована в межах Лісостепової Лівобережної сільськогосподарської провінції (Мартин А.Г. Природно-сільськогосподарське районування України: монографія / Мартин А.Г., Осипчук С.О., Чумаченко О.М. – К. : ЦП "Компринт". – 328 с.). Відповідно до статті 150 Земельного кодексу України, до особливо цінних земель належать:</p> <p>а) у складі земель сільськогосподарського призначення — окремі види ґрунтів, зокрема чорноземи нееродовані несолонцюваті на лесових породах, лучно-чорноземні незасолені несолонцюваті суглинкові ґрунти, темно-сірі опідзолені ґрунти та чорноземи опідзолені на лесах і глеюваті, бурі гірсько-лісові та дерново-буроземні глибокі і середньоглибокі ґрунти, дерново-підзолисті суглинкові ґрунти;</p> <p>б) торфовища з глибиною залягання торфу більше одного метра та осушені торфовища незалежно від глибини, а також торфовища у складі водно-болотних угідь міжнародного значення;</p> <p>в) землі, надані в постійне користування НВАО «Масандра», та землі дослідних полів науково-дослідних установ і навчальних закладів;</p> <p>г) землі природно-заповідного та іншого природоохоронного призначення, а також землі історико-культурного призначення.</p> <p>Земельна ділянка, на якій планується провадження планованої діяльності (кадастровий номер 7423810000:02:001:0709, площа 0,0777 га), перебуває у приватній власності та має цільове призначення “для будівництва та обслуговування будівель торгівлі”. Відповідно до матеріалів генерального плану м. Носівка, ділянка розташована в межах функціональної зони, призначеної для розміщення підприємств транспорту та об’єктів дорожнього сервісу. Таким чином, земельна ділянка планованої діяльності не належить до категорії особливо цінних земель, визначених статтею 150 Земельного кодексу України.</p> <p>Агровиробничі групи ґрунтів застосовуються в контексті нормативної грошової оцінки земель сільськогосподарського призначення</p>
3. Розділ 3 Звіту ОВД, а саме в підрозділах «Земельні ресурси та ґрунти», «Рослинний та тваринний світ», наведена загальна інформація території Чернігівської області без	Враховано повністю	<p>Пропозицію громадськості повністю враховано.</p> <p>Щодо п.3. Характеристика території безпосередньо планованої діяльності наведено у розділі 4 Звіту.</p> <p>Щодо п.п.3.1 На рис. 3.4 Звіту представлено карту-схему, на якій зазначено місто Носівка.</p> <p>У Додатку 1 цього документу наведено рисунок із візуальним позначенням місця провадження планованої діяльності.</p> <p>Щодо п.п.3.2 Пропозицію громадськості розглянуто. Регіональний перелік рідкісних видів судинних рослин Чернігівської області відповідно до рішення Чернігівської обласної ради від 28.03.2018 № 32-12/VII. У Звіті з ОВД наведено окремі приклади таких видів з оглядовою метою. (<a href="https://eco.cg.gov.ua/index.php?id=33873&amp;tp=1&amp;pg=">https://eco.cg.gov.ua/index.php?id=33873&amp;tp=1&amp;pg=</a>,</p> <p>Нижче наведено Регіональний перелік рідкісних видів судинних рослин Чернігівської області з вказанням усталених назв.</p> <p>Аденофора лілієлиста (<i>Adenophora lilifolia</i> (L.) A. DC.)</p>

<p>характеристик території безпосередньо планованої діяльності.</p> <p>3.1 На рисунку 3.4 не зазначено місце планованої діяльності, що ускладнює просторове сприйняття інформації.</p> <p>3.2 У Звіті наведено наступне: «50 видів внесені до регіонального «червоного Списку» рідкісних видів судинних рослин, серед них: аденофора лілієлиста, астрагал пісковий, багаторядник шипуватий, гронянка багатороздільна, осока Гартмана, осока трясучкоподібна, анемона лісова, багатоніжка звичайна, верба мирзинолиста, голокучник дубовий, грушанка зеленоцвіта, косарики тонкі, щитняк австрійський, коручка темно-червона, тирлич звичайний».</p>	<p>Айстра степова (<i>Aster amellus</i> L.)</p> <p>Аконіт шерстистоустий (<i>Aconitum lasiostomum</i> Reichenb.)</p> <p>Андромеда багатолиста (<i>Andromeda polifolia</i> L.)</p> <p>Анемона дібровна (<i>Anemone nemorosa</i> L.)</p> <p>Анемона лісова (<i>Anemone sylvestris</i> L.)</p> <p>Багатоніжка звичайна (<i>Polypodium vulgare</i> L.)</p> <p>Багаторядник Брауна (<i>Polystichum braunii</i> (Spenn.) Fee)</p> <p>Багаторядник шипуватий (<i>Polystichum aculeatum</i> (L.) Roth)</p> <p>Багно звичайне (<i>Ledum palustre</i> L.)</p> <p>Барвінок малий (<i>Vinca minor</i> L.)</p> <p>Білозір болотний (<i>Parnassia palustris</i> L.)</p> <p>Бобівник трилістий (<i>Menyanthes trifoliata</i> L.)</p> <p>Валеріана висока (<i>Valeriana exaltata</i> Mikan)</p> <p>Верба виноградова (<i>Salix vinogradovii</i> A. Skvorts.)</p> <p>Верба мирзинолиста (<i>Salix myrsinifolia</i> Salisb.)</p> <p>Вишня степова (<i>Cerasus fruticosa</i> (Pall.) Woronow)</p> <p>Вільха сіра (<i>Alnus incana</i> (L.) Moench)</p> <p>Вовчі ягоди звичайні (<i>Daphne mezereum</i> L.)</p> <p>Водяна сосонка ланцетолиста (<i>Hippuris lanceolata</i> Retz.)</p> <p>Волошка сумська (<i>Centaurea sumensis</i> Kalen.)</p> <p>Вольфія безкоренева (<i>Wolffia arrhiza</i> (L.) Horkel ex Wimm.)</p> <p>Вужачка звичайна (<i>Ophioglossum vulgatum</i> L.)</p> <p>Гвоздика несправжньорозчепірена (<i>Dianthus pseudosquarrosus</i> (Novak) Klok.)</p> <p>Гвоздика стиснуточашечкова (<i>Dianthus stenocalyx</i> Jus.)</p> <p>Гвоздика Фішера (<i>Dianthus fischeri</i> Spreng.)</p> <p>Голокучник дубовий (<i>Gymnocarpium dryopteris</i> (L.) Newm.)</p> <p>Грушанка зеленоцвіта (<i>Pyrola chlorantha</i> Sw.)</p> <p>Грушанка мала (<i>Pyrola minor</i> L.)</p> <p>Дзвоники болонські (<i>Campanula bononiensis</i> L.)</p> <p>Дзвоники оленячі (<i>Campanula cervicaria</i> L.)</p> <p>Дзвоники персиколисті (<i>Campanula persicifolia</i> L.)</p> <p>Дзвоники широколисті (<i>Campanula latifolia</i> L.)</p> <p>Дрік германський (<i>Genista germanica</i> L.)</p> <p>Журавлина болотна (<i>Oxycoccus palustris</i> Pers.)</p> <p>Залізняк бульбистий (<i>Phlomis tuberosa</i> L.)</p> <p>Звіробій гірський (<i>Hypericum montanum</i> L.)</p> <p>Зимолюбка зонтична (<i>Chimaphila umbellata</i> (L.) W. Barton)</p> <p>Золототисячник гарний (<i>Centaureum pulchellum</i> (Sw.) Druce)</p> <p>Золототисячник звичайний (<i>Centaureum erythraea</i> Rafn.)</p> <p>Зубниця бульбиста (<i>Dentaria bulbifera</i> L.)</p> <p>Зубниця п'ятипаллиста (<i>Dentaria quinquefolia</i> Bieb.)</p> <p>Еремогона скельна (<i>Eremogone saxatilis</i> (L.) Ikonn.)</p> <p>Їжача голівка мала (<i>Sparganium minimum</i> Wallr.)</p> <p>Козельці українські (<i>Tragopogon ucrainicus</i> Artemcz.)</p> <p>Кропива київська (<i>Urtica kioviensis</i> Rogov.)</p> <p>Купальниця європейська (<i>Trollius europaeus</i> L.)</p> <p>Латаття біле (<i>Nymphaea alba</i> J. et C. Presl)</p> <p>Латаття сніжно-біле (<i>Nymphaea candida</i> J. et C. Presl)</p> <p>Льон жовтий (<i>Linum flavum</i> L.)</p> <p>Льонолистик льонолистий (<i>Thesium linifolium</i> L.)</p> <p>Маточник болотний (<i>Ostericum palustre</i> (Bess.) Bess.)</p> <p>Медунка вузьколиста (<i>Pulmonaria angustifolia</i> L.)</p> <p>Медунка м'яка (<i>Pulmonaria mollis</i> Wulf. ex Hornem.)</p> <p>Молодило руське (<i>Sempervivum ruthenicum</i> Schnittsp. et C. B. Lehm.)</p>
---	--

		<p> Мучниця звичайна (<i>Arctostaphylos uva-ursi</i> (L.) Spreng.)  Наперстянка великоквіткова (<i>Digitalis grandiflora</i> Mill.)  Образки болотні (<i>Calla palustris</i> L.)  Оман високий (<i>Inula helenium</i> L.)  Орлики звичайні (<i>Aquilegia vulgaris</i> L.)  Орляк звичайний (<i>Pteridium aquilinum</i> (L.) Kuhn)  Осока багнова (<i>Carex limosa</i> L.)  Осока Гартмана (<i>Carex hartmanii</i> Cajand.)  Осока гірська (<i>Carex montana</i> L.)  Осока дворядна (<i>Carex disticha</i> Huds.)  Осока ситничковидна (<i>Carex juncella</i> (Fries.) Th. Fries.)  Осока трясучковидна (<i>Carex brizoides</i> L.)  Очиток пурпуровий (<i>Sedum purpureum</i> (L.) Schult.)  Очиток шестигранний (<i>Sedum sexangulare</i> L.)  Первоцвіт весняний (<i>Primula veris</i> L.)  Перстач білий (<i>Potentilla alba</i> L.)  Печіночниця звичайна (<i>Hepatica nobilis</i> Mill.)  Півники угорські (<i>Iris hungarica</i> Waldst. et Kit.)  Проліска дволиста (<i>Scilla bifolia</i> L.)  Проліска сибірська (<i>Scilla sibirica</i> Haw.)  Пухирник звичайний (<i>Utricularia vulgaris</i> L.)  Пухирник ламкий (<i>Cystopteris fragilis</i> (L.) Bernh.)  Пухівка піхвова (<i>Eriophorum vaginatum</i> L.)  Рдесник альпійський (<i>Potamogeton alpinus</i> Balb.)  Росичка круглолиста (<i>Drosera rotundifolia</i> L.)  Ряска горбата (<i>Lemna gibba</i> L.)  Ряст Маршалла (<i>Corydalis marschalliana</i> Pers.)  Ряст проміжний (<i>Corydalis intermedia</i> (L.) Mérat)  Синюха голуба (<i>Polemonium caeruleum</i> L.)  Скорцонера пурпурова (<i>Scorzonera purpurea</i> L.)  Слива колюча (терен) (<i>Prunus spinosa</i> L.)  Смовдь оленьча (<i>Peucedanum cervaria</i> (L.) Lapeyr.)  Сонцезвіт яйцевидний (<i>Helianthemum ovatum</i> (Viv.) Dun.)  Страусове перо звичайне (<i>Matteuccia struthiopteris</i> (L.) Tod.)  Суниця мускусна (<i>Fragaria moschata</i> Duch.)  Суховершки великоквіткові (<i>Prunella grandiflora</i> (L.) Scholl.)  Тирлич звичайний (<i>Gentiana pneumonanthe</i> L.)  Тирлич хрещатий (<i>Gentiana cruciata</i> L.)  Тростяниця кострицевидна (<i>Scolochloa festucacea</i> (Willd.) Link)  Фегоптерис з'єднуючий (<i>Phegopteris connectilis</i> (Michx.) Watt)  Фіалка багнова (<i>Viola uliginosa</i> Bess.)  Фіалка ставкова (<i>Viola stagnina</i> Kit.)  Хвощ зимуючий (<i>Equisetum hyemale</i> L.)  Чемериця чорна (<i>Veratrum nigrum</i> L.)  Шолудивник Кауфмана (<i>Pedicularis kaufmannii</i> Pinzg.)  Щавель український (<i>Rumex ucrainicus</i> Fisch. ex Spreng.)  Щитник австрійський (<i>Dryopteris austriaca</i> (Jacq.) Woynar ex Schinz et Thell.)  Щитник гребенястий (<i>Dryopteris cristata</i> (L.) A. Gray)  Юриня волошковидна (<i>Jurinea cyanoides</i> L.)  Яловець звичайний (<i>Juniperus communis</i> L.) </p>
<p>4. Доцільно оцінити, чи входить ділянка</p>		<p> Пропозицію громадськості повністю враховано.  Проведено аналіз просторового розташування земельної ділянки планованої діяльності відносно встановлених міграційних коридорів </p>

<p>у шляхи сезонної міграції птахів</p>	<p>птахів із залученням сучасних наукових даних та інструментів моніторингу орнітофауни.</p> <p>Для оцінки потенційного перетину земельної ділянки проекту зі шляхами сезонної міграції птахів використано результати наступних науково-дослідних програм та баз даних:</p> <ol style="list-style-type: none"> <li>1. Результати реалізації національного проекту щодо вивчення просторово-часових патернів переміщень великого підорлика (<i>Clanga clanga</i>) на territory України, який забезпечує верифіковані дані про міграційні маршрути рідкісних видів хижих птахів;</li> <li>2. Міжнародний проект "Polesia – Wilderness without borders", що реалізується в рамках Програми захисту природних ландшафтів, що перебувають під загрозою зникнення (<i>Endangered Landscapes &amp; Seascapes Programme</i>), за фінансової підтримки благодійного фонду «Аркадія» (<i>Arcadia Fund</i>) під координацією Франкфуртського зоологічного товариства (<i>Frankfurt Zoological Society</i>). Проект спрямований на збереження біорізноманіття Полісся та включає компоненти моніторингу міграційних шляхів орнітофауни;</li> <li>3. Інтерактивна геоінформаційна платформа міграційних переміщень птахів (<i>Interactive Bird Migration Map</i>), розроблена громадською організацією <i>Eagle Club</i> у співпраці з технологічною компанією <i>5D Vision OÜ</i>.</li> </ol> <p>Платформа агрегує довгострокові телеметричні дані (понад 15-річний період спостережень) про міграційні траєкторії птахів, переважно з популяцій Естонії та інших європейських країн. База даних охоплює ключові види-індикатори: чорний лелека (<i>Ciconia nigra</i>), євразійський журавель (<i>Grus grus</i>), скопа (<i>Pandion haliaetus</i>), малий підорлик (<i>Clanga pomarina</i>), великий підорлик (<i>Clanga clanga</i>), орлан-білохвіст (<i>Haliaeetus albicilla</i>), канюк звичайний (<i>Buteo buteo</i>), осоїд (<i>Pernis apivorus</i>), бугай (<i>Botaurus stellaris</i>), лелека білий (<i>Ciconia ciconia</i>), чорний гриф (<i>Aegypius monachus</i>).</p> <p>Часова структура даних диференційована за двома міграційними сезонами: весняний період (з 15 лютого) та осінній період (з 15 липня).</p> <p>На підставі просторового співставлення розташування земельної ділянки планованої діяльності з векторними шарами міграційних коридорів, представленими у зазначених базах даних, можна дійти до висновку, що земельна ділянка у сучасних умовах не перетинається із задокументованими шляхами сезонної міграції птахів. Отже, провадження планованої діяльності не створюватиме перешкод для здійснення сезонних міграцій орнітофауни та не матиме негативного впливу на міграційні популяції птахів.</p> <p>Останні публікації та наукові дослідження свідчать, що повномасштабне військове вторгнення Російської Федерації в Україну спричинило зміни міграційної поведінки птахів. Це проявляється у наступному:</p> <ul style="list-style-type: none"> <li>- збільшення дистанції міграційних переміщень (у середньому на 85 км, в окремих випадках – до 250 км);</li> <li>- подовження тривалості міграції (на 50-55 годин порівняно з довоєнним періодом);</li> <li>- зниження швидкості міграційного руху (на 20-30%);</li> <li>- значне скорочення використання традиційних місць зупинок на території України (з 90% до 30% відстежуваних особин);</li> </ul>
---	---

		<ul style="list-style-type: none"> <li>- зміни у термінах прибуття мігруючих птахів до місць зимівлі та гніздування (затримка на 2-3 тижні);</li> <li>- документоване зменшення чисельності окремих видів мігруючих птахів на міжнародних маршрутах міграції.</li> </ul> <p><a href="https://wildpolesia.org/greater-spotted-eagles/">https://wildpolesia.org/greater-spotted-eagles/</a>  <a href="https://birdmap.5dvision.ee/EN/2025/autumn/?line=1&amp;track=0&amp;speed=1">https://birdmap.5dvision.ee/EN/2025/autumn/?line=1&amp;track=0&amp;speed=1</a>  <a href="https://raptors.org.ua/6803">https://raptors.org.ua/6803</a></p> <p>Russell C., Franco A., Atkinson P., Väli Ü., Ashton-Butt A. Active European Warzone Impacts Raptor Migration. <i>Current Biology</i>, 2024. Vol. 34(10). P. 2272-2278. DOI: 10.1016/j.cub.2024.04.047. URL: <a href="https://www.cell.com/current-biology/fulltext/S0960-9822(24)00519-0">https://www.cell.com/current-biology/fulltext/S0960-9822(24)00519-0</a></p> <p>British Trust for Ornithology. Active European warzone impacts raptor migration. BTO Scientific Publications, 2024. URL: <a href="https://www.bto.org/our-science/publications/peer-reviewed-papers/active-european-warzone-impacts-raptor-migration">https://www.bto.org/our-science/publications/peer-reviewed-papers/active-european-warzone-impacts-raptor-migration</a></p> <p>University of East Anglia. Endangered migrating eagles impacted by Ukraine war. UEA Research News, 2024. URL: <a href="https://www.uea.ac.uk/about/news/article/endangered-migrating-eagles-impacted-by-ukraine-war">https://www.uea.ac.uk/about/news/article/endangered-migrating-eagles-impacted-by-ukraine-war</a></p> <p>Bhatt D. Russia-Ukraine war to blame for fewer migratory birds in Haridwar. <i>Business Standard</i>, November 27, 2022. URL: <a href="https://www.business-standard.com/article/current-affairs/russia-ukraine-war-to-blame-for-fewer-migratory-birds-in-haridwar-expert-122112700523_1.html">https://www.business-standard.com/article/current-affairs/russia-ukraine-war-to-blame-for-fewer-migratory-birds-in-haridwar-expert-122112700523_1.html</a></p> <p>Saxena P. Few Birds, Late Arrival: Experts Say The Russia-Ukraine War Is Killing, Diverting Winter Migratory Birds. <i>ETV Bharat</i>, December 2024. URL: <a href="https://www.etvbharat.com/amp/en/offbeat/ue-to-the-russia-ukraine-war-the-number-of-migratory-birds-visiting-asan-wetland-in-uttarakhand-has-decreased-enn25121804406">https://www.etvbharat.com/amp/en/offbeat/ue-to-the-russia-ukraine-war-the-number-of-migratory-birds-visiting-asan-wetland-in-uttarakhand-has-decreased-enn25121804406</a></p> <p>Zoological Society of London. Expert commentary on Ukraine war impacts on migrating eagles. <i>CNN Science</i>, May 22, 2024. URL: <a href="https://www.cnn.com/2024/05/22/world/russia-ukraine-war-migrating-eagles-intl-scli-scn/index.html">https://www.cnn.com/2024/05/22/world/russia-ukraine-war-migrating-eagles-intl-scli-scn/index.html</a></p>
<p>5. У Звіті ОВД відсутня інформація щодо наявності чи відсутності біосферних резерватів програми ЮНЕСКО «Людина і біосфера» об'єктів всесвітньої спадщини ЮНЕСКО.</p>	<p>Враховано повністю</p>	<p>Пропозицію громадськості повністю враховано. Інформація щодо наявності чи відсутності біосферних резерватів програми ЮНЕСКО «Людина і біосфера» та об'єктів всесвітньої спадщини ЮНЕСКО наведена в Додатку 3 цього документа.</p>



*Iuliia Bondarenko*

ІЮЛІЯ БОНДАРЕНКО

Земельні ресурси та ґрунти

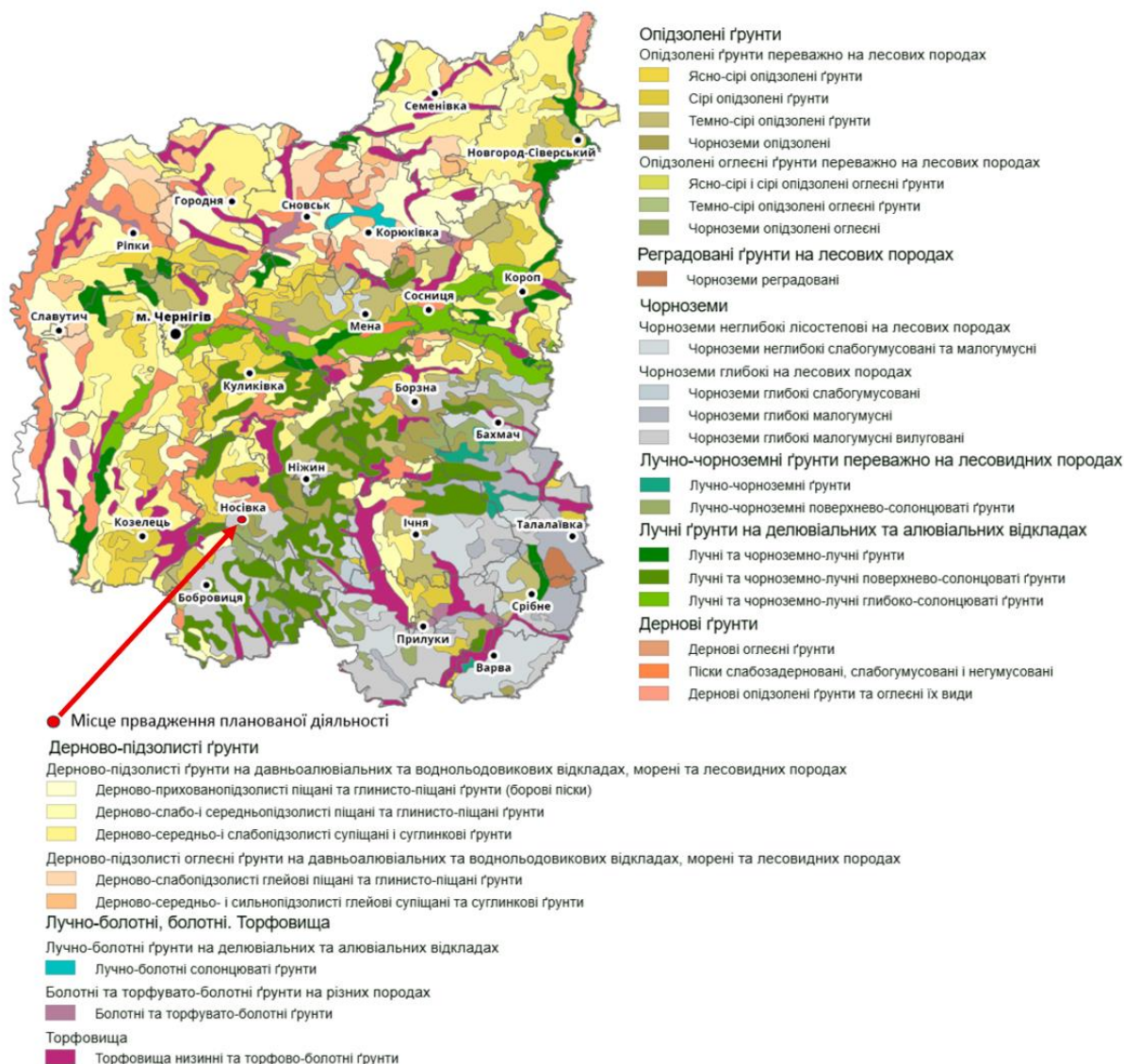
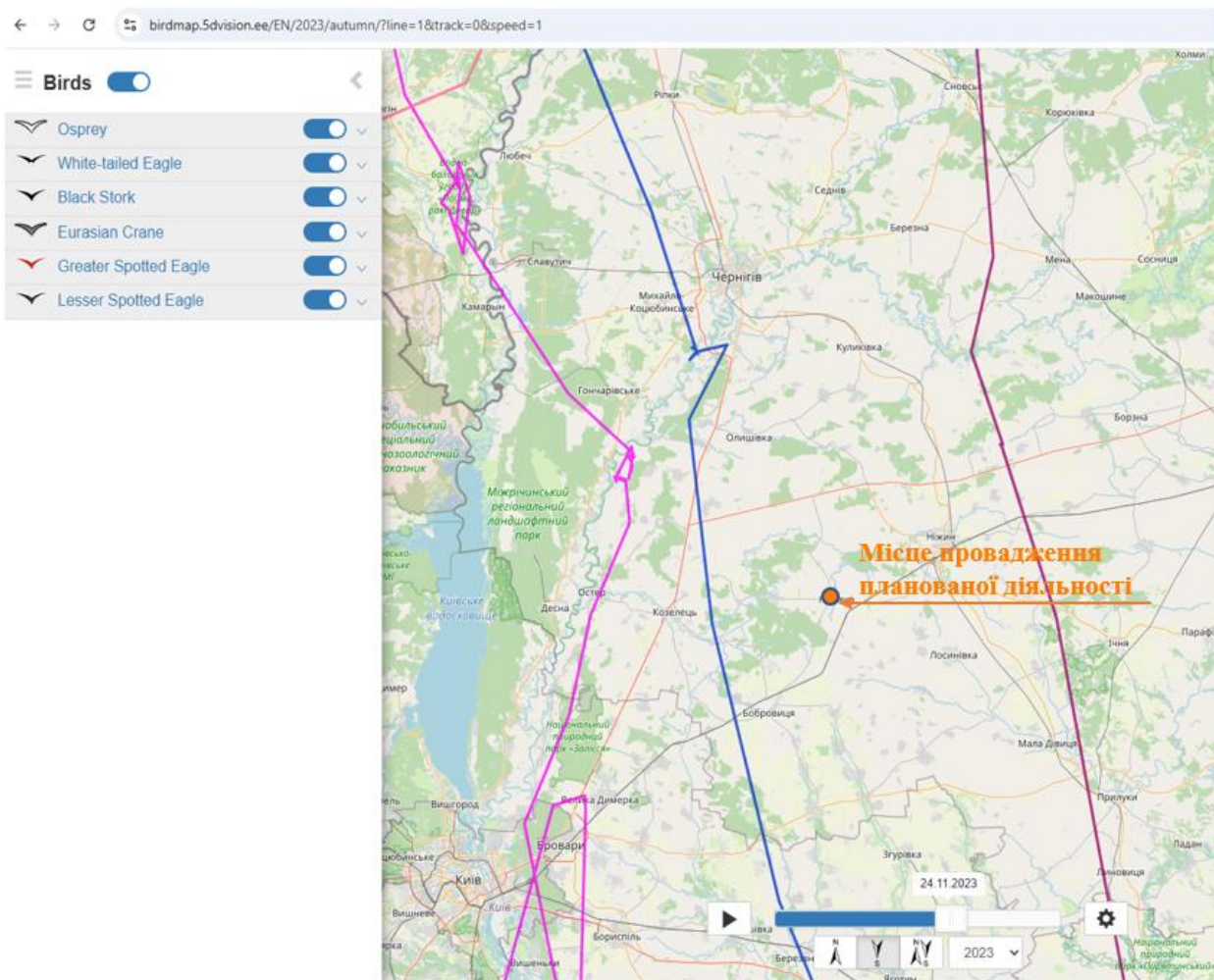
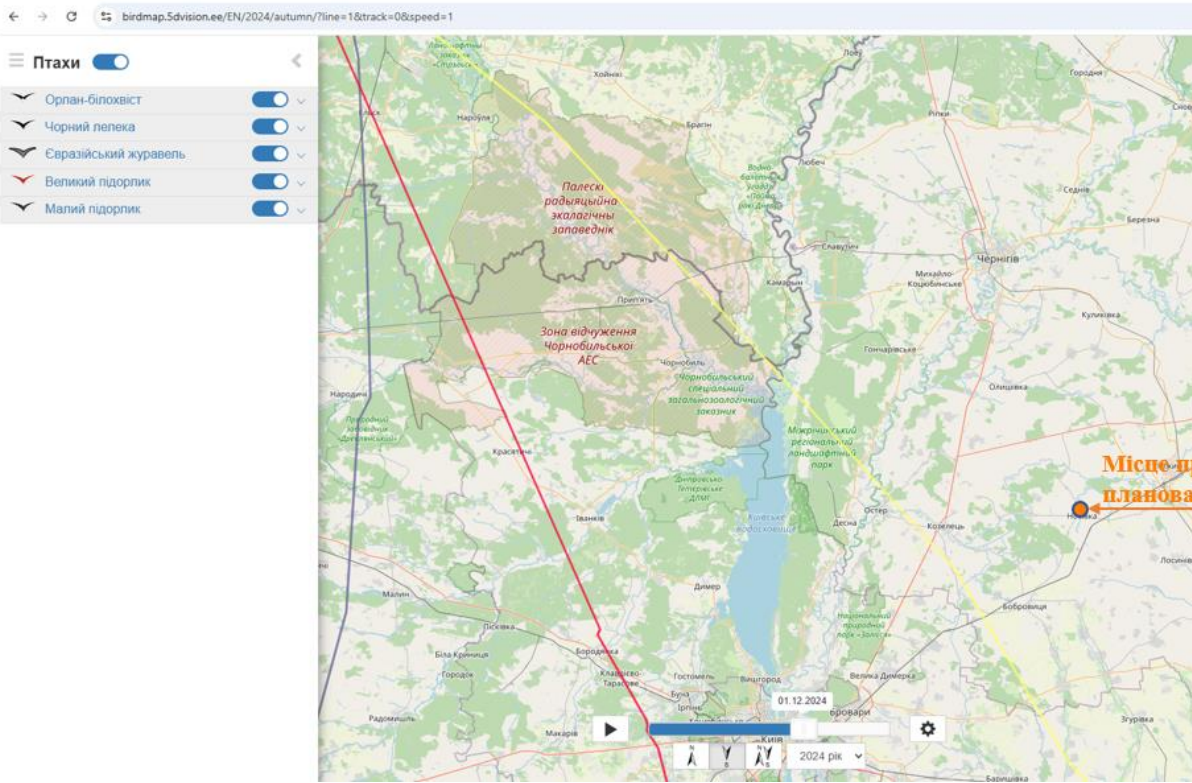


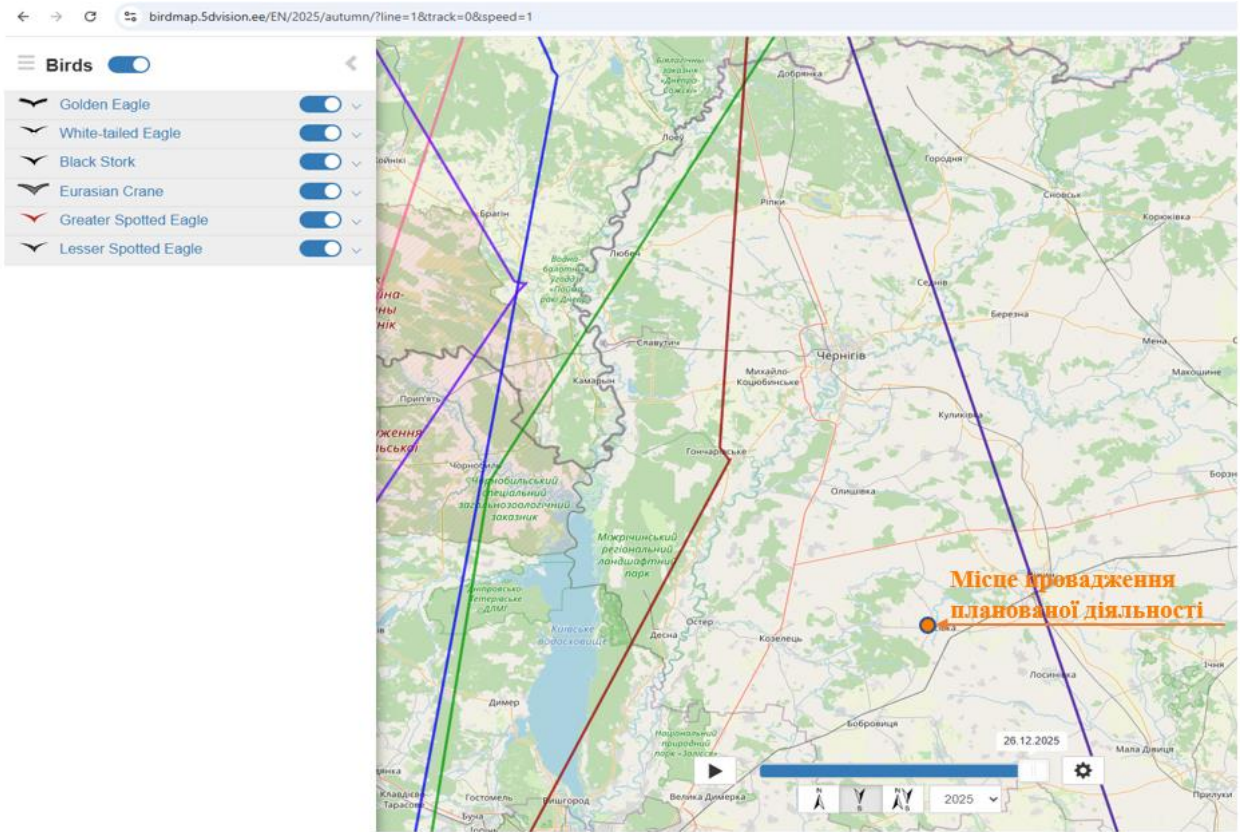
Рисунок 3.4 – Ґрунти Чернігівської області

Картосхеми міграційних шляхів птахів

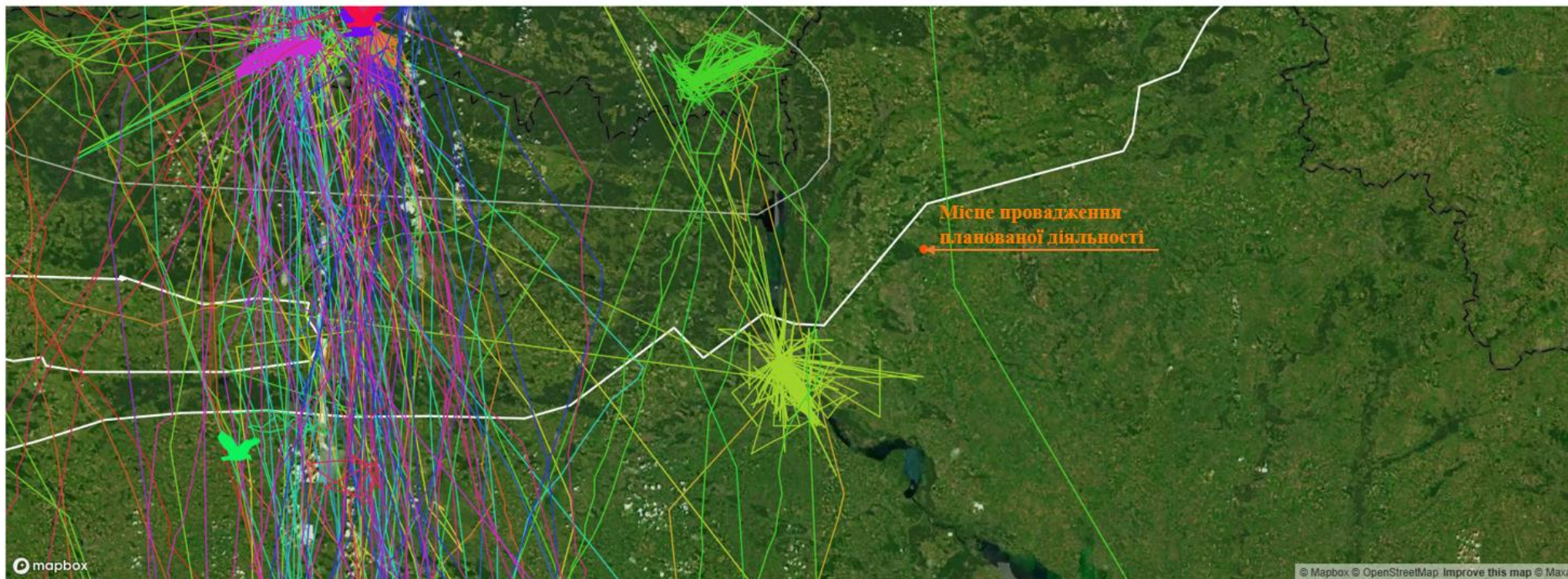




Місце провадження  
планованої діяльності



Місце провадження  
планованої діяльності



**Інформація щодо наявності чи відсутності біосферних резерватів програми ЮНЕСКО «Людина і біосфера» та об'єктів всесвітньої спадщини ЮНЕСКО**

Національна мережа біосферних резерватів ЮНЕСКО складається з восьми об'єктів, в тому числі чотрьох транскордонних — двох тристоронніх та двох двосторонніх:

Чорноморський біосферний резерват ЮНЕСКО (сертифікат ЮНЕСКО від 15.02.1985 р.) є найбільшим в Україні, його площа 109 956,8 га, і найбільшим морським резерватом у Східній Європі, площа морської акваторії — 9 435,8 га. Резерват репрезентує прибережні території Чорного моря і сухого південно-європейського степу.

Степову зону України представляє біосферний резерват ЮНЕСКО «Асканія-Нова» (сертифікат ЮНЕСКО від 15.02.1985 р.) площею 33 307,6 га, з яких 11 054 га — абсолютна заповідна степова зона. Резерват забезпечує збереження єдиної в Європі ділянки типчаково-ковилового степу, у рослинності якого переважають дернові злаки.

Територія Карпатського біосферного резервату ЮНЕСКО (сертифікат ЮНЕСКО від 15.02.1993 р.) площею 58 025 га належить до гірської системи Центральної Європи. У резерваті представлено весь комплекс висотної поясності Українських Карпат — від елементів передгірних лук і дібров до альпійського поясу з лучними, скельно-лишайниковими ландшафтами.

Польсько-словацько-український біосферний резерват ЮНЕСКО «Східні Карпати» (сертифікат ЮНЕСКО від 02.02.1999 р.) загальною площею 208 100 га — це природоохоронна територія, розташована в Східних Карпатах. Вона складається з трьох національних і трьох ландшафтних парків у трьох країнах.

Дунайський біосферний заповідник України площею 50 252,9 га є складовою частиною транскордонного румунсько-українського біосферного резервату ЮНЕСКО «Дельта Дунаю» (сертифікат ЮНЕСКО від 02.02.1999 р.) загальною площею 623 тис. га.

Шацький біосферний резерват ЮНЕСКО входить також до складу тристороннього транскордонного білорусько-польсько-українського біосферного резервату ЮНЕСКО «Західне Полісся» (сертифікат ЮНЕСКО від 11.07.2012 р.) загальною площею 263 016 тис. га разом із біосферним резерватом «Прибузьке Полісся» (Республіка Білорусь) та біосферним резерватом «Західне Полісся» (Республіка Польща).

Деснянський біосферний резерват ЮНЕСКО (сертифікат ЮНЕСКО від 26.05.2009 р.) площею 70 748 га, створений як українська ділянка російсько-українського транскордонного біосферного резервату в басейні річки Десна, репрезентує східно-поліські ландшафти, екосистеми, флору і фауну.

Біосферний резерват ЮНЕСКО «Розточчя» (сертифікат ЮНЕСКО від 29.06.2011 р.) площею 74 828 га репрезентує типові для Розточчя ліси, луки та болотні екосистеми. З 2019 року «Розточчя» — країно-польський транскордонний резерват

**(Джерело:**

Програма ЮНЕСКО «Людина і біосфера». *Офіційний сайт Постійного представництва*

України при ЮНЕСКО. URL: <https://unesco.mfa.gov.ua/spivrobotnictvo/programa-lyudina-i-biosfera>).

12 грудня 1990 р. перший від України об'єкт «Київ: Собор Святої Софії і прилеглі монастирські споруди, Києво-Печерська лавра» було включено до Списку всесвітньої спадщини ЮНЕСКО під номером 527. Це підтвердило визначну універсальну цінність цих пам'яток історико-культурної спадщини. (Джерело: <https://sofiia-kyivska.ua/unesco/>).

Візуальне розташування ділянки планованої діяльності відносно біосферних резерватів програми ЮНЕСКО «Людина і біосфера» та об'єктів всесвітньої спадщини ЮНЕСКО наведено на картах-схемах нижче.

Вихідними даними для побудови карт-схем слугували просторові дані щодо розташування біосферних резерватів, оприлюднені в межах інтерактивного картографічного ресурсу UNESCO Sites Navigator, який формується на основі офіційних даних ЮНЕСКО.

Джерелом формування карт-схем є інтерактивна карта UNESCO Sites Navigator — World Network of Biosphere Reserves, що дозволяє здійснювати візуальний аналіз просторового розміщення біосферних резерватів, визначати їхні межі та відстані до об'єктів планованої діяльності

(**Джерело:**

UNESCO Sites Navigator — World Network of Biosphere Reserves. Офіційний інтерактивний картографічний ресурс ЮНЕСКО. URL: <https://experience.arcgis.com/experience/7b1ab9bc420a4d5d806bd6fd0f324989>).

За результатами картографічного аналізу встановлено, що ділянка планованої діяльності не входить до меж біосферних резерватів програми ЮНЕСКО «Людина і біосфера», найближчий — Деснянський біосферний резерват ЮНЕСКО — розташований на відстані щонайменше 165 км, а об'єкти всесвітньої спадщини ЮНЕСКО Софійський собор та пов'язані з ним монастирські споруди разом із Києво-Печерською лаврою – на відстані щонайменше 87 км.



ADVANCED | UNESCO Sites Navigator

experience.arcgis.com/experience/7b1ab9bc420a4d5d806bd6fd0f324989/page/ADVANCED?utm\_source=chatgpt.com#data\_s=id%3AdataSource\_28-19050218edf-layer-13-1904fee8dd1-layer-12%3A13568&widge\_11=active\_datasource\_id:dataSource\_2...

unesco Sites Navigator

BASIC ADVANCED

Datasets

Слои

- UNESCO designated sites
- Near Real-Time / Forecasts
- Protection and Management
- Natural Values
- Climate
- Socioeconomic
- Threats and Drivers
- Regional Datasets

Деснянський біосферний резерват

165,43 км

Місце провадження планованої діяльності

Измерение

Единицы измерения: Метрические

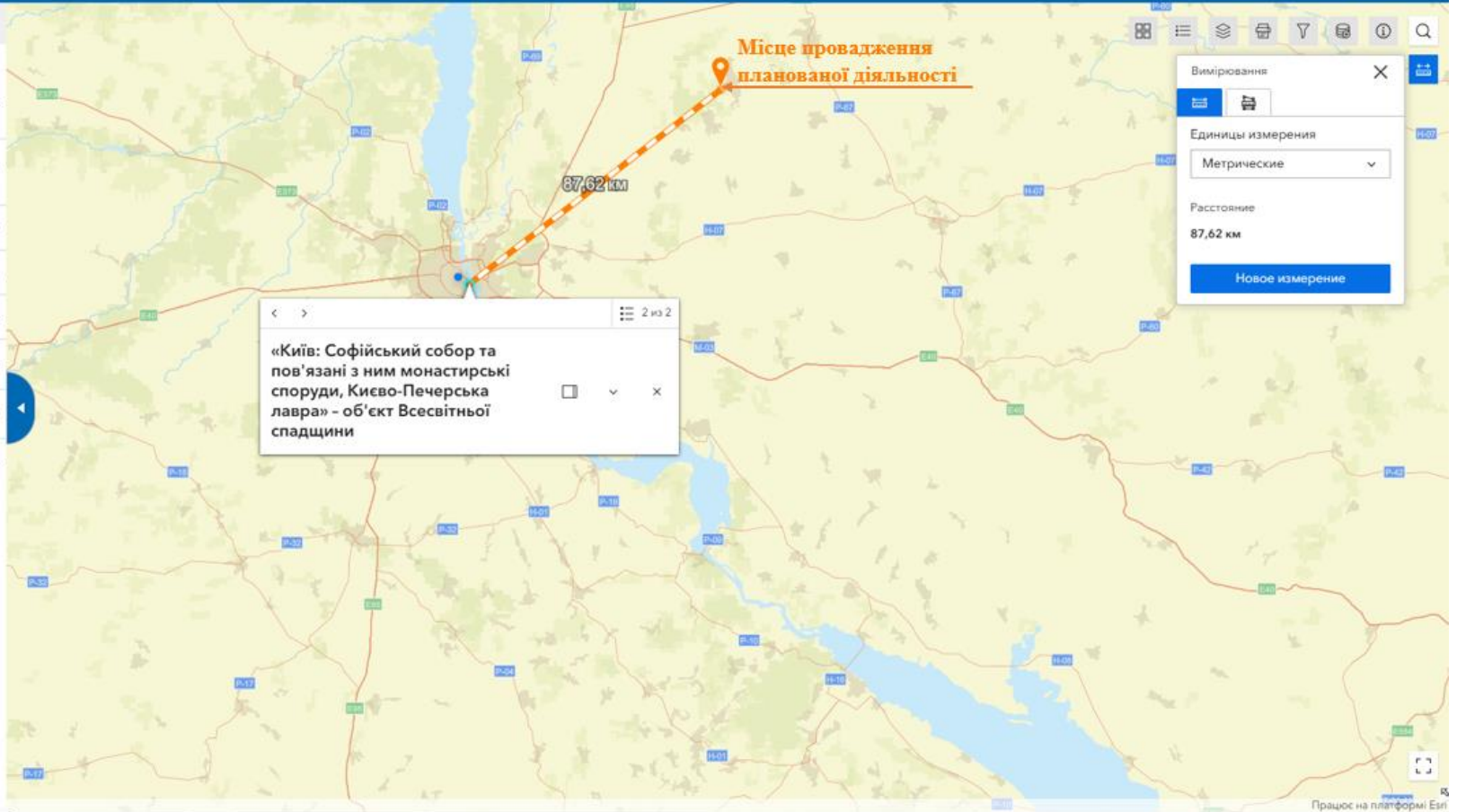
Расстояние: 165,43 км

Новое измерение

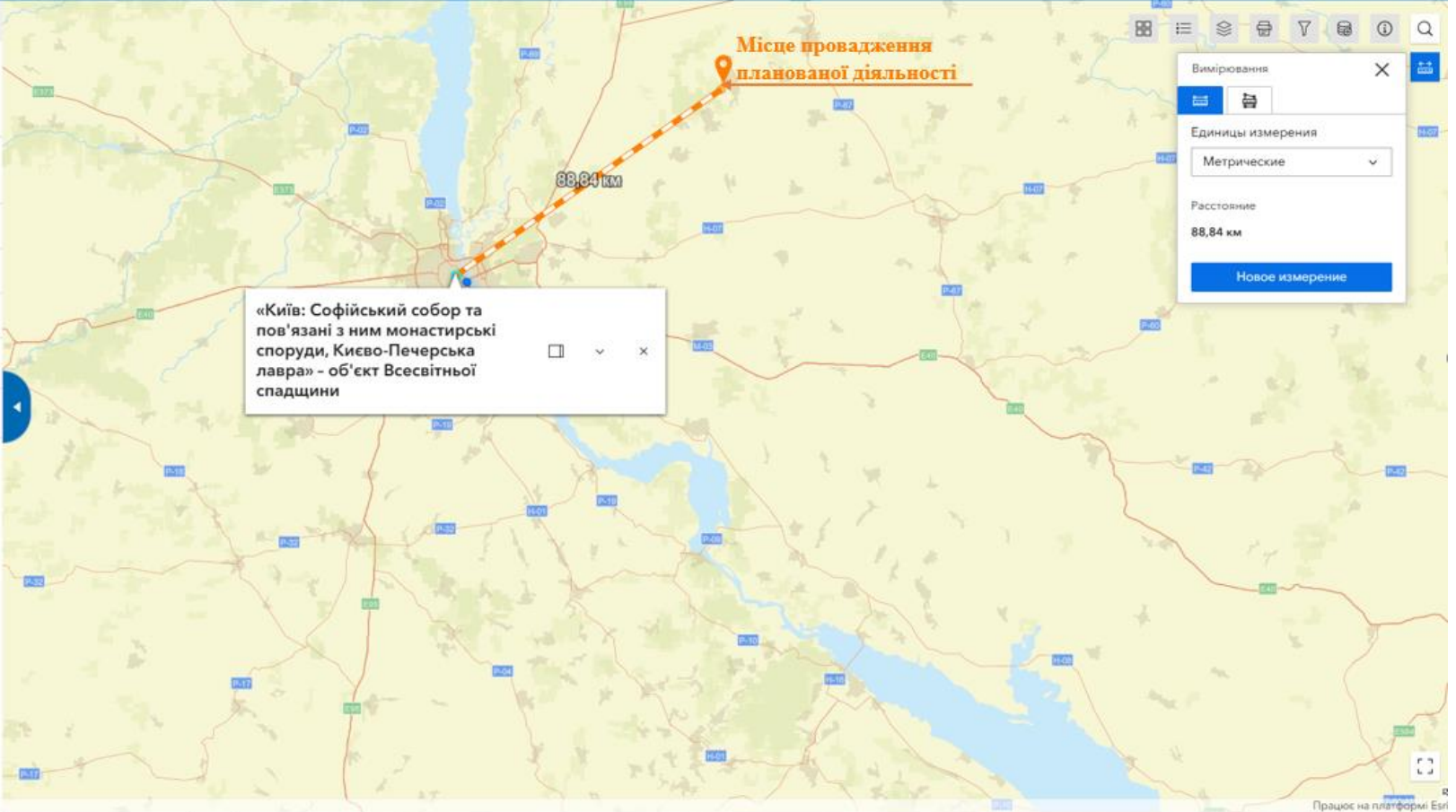
Esri, TomTom, Garmin, FAO, NOAA, USGS

Powered by Esri

- Набори даних**
- Слої
- об'єкти, що охороняються ЮНЕСКО
  - Майже в режимі реального часу / Прогнози
  - Захист та управління
  - Природні цінності
  - Клімат
  - Соціально-економічний
  - Загрози та рушійні сили
  - Регіональні набори даних



- Набори даних**
- Слої
- об'єкти, що охороняються ЮНЕСКО
  - Майже в режимі реального часу / Прогнози
  - Захист та управління
  - Природні цінності
  - Клімат
  - Соціально-економічний
  - Загрози та рушійні сили
  - Регіональні набори даних



*СПИСОК АВТОРІВ:*

Смоляр Віра Василівна  
магістр з екології

---



Покшевницька Тетяна Василівна  
магістр з геодезії та землеустрою

---



Покшевницький Андрій Сергійович  
магістр з технологій захисту  
навколишнього середовища

---



## АКТ

### про неявку представників громадськості на громадські слухання щодо планованої діяльності

«Нове будівництво багатопаливної автозаправної станції з встановленням  
додаткового модуля автомобільного газозаправного пункту (АГЗП) на  
вул. Центральна, 115 у м. Носівка Ніжинського району Чернігівської області»

(вид планованої діяльності)

(реєстраційна справа у Єдиному реєстрі з оцінки впливу на довкілля № 14186  
у режимі відеоконференції  
(місце проведення громадських слухань)

від 16 грудня 2025 року об 11:00

На виконання вимог статті 7 Закону України «Про оцінку впливу на довкілля» з метою виявлення, збирання та врахування зауважень і пропозицій громадськості до планованої діяльності проведено громадські слухання щодо нового будівництва багатопаливної автозаправної станції з встановленням додаткового модуля автомобільного газозаправного пункту (АГЗП) на вул. Центральна, 115 у м. Носівка Ніжинського району Чернігівської області, номер справи у Єдиному реєстрі з оцінки впливу на довкілля 14186.

Відповідно до пункту 2<sup>2</sup> статті 17 Закону України «Про оцінку впливу на довкілля» громадські слухання проведено у режимі відеоконференції.

Організатор громадських слухань – Департамент екології та природних ресурсів Чернігівської обласної державної адміністрації, головуєчий – Валентина Ганжа, заступник начальника управління – начальник відділу оцінки впливу на довкілля управління природних ресурсів та оцінки впливу на довкілля Департаменту екології та природних ресурсів Чернігівської облдержадміністрації.

До громадських слухань приєднався представник замовника планованої діяльності ТОВ «АВТОСВІТ АЗС» Покшевніцька Тетяна Василівна.

Представники громадськості до проведення громадських слухань в режимі відеоконференції не приєдналися.

Відповідно до пункту 23 Порядку проведення громадських слухань у процесі оцінки впливу на довкілля, затвердженого постановою Кабінету міністрів України від 13 грудня 2017 року № 989, громадські слухання вважаються такими, що відбулися.

Головуючий



(підпис)

Валентина ГАНЖА

(ім'я, прізвище)